



ОБЩЕСТВО С ОГРАНИЧЕННОЙ ОТВЕТСТВЕННОСТЬЮ
ПРОЕКТНО-СТРОИТЕЛЬНАЯ КОМПАНИЯ «ЭТАЛОН»
150001, г. Ярославль, ул. Наумова, д.67/2, офис 412
Тел.: (4852) 33-70-73, +7(910)973-70-73. E-mail:
psketalon@gmail.com

Заказчик - МУ РМР ЯО «Землеустроитель»

**ПРОЕКТ МЕЖЕВАНИЯ ТЕРРИТОРИИ ДЛЯ РАЗМЕЩЕНИЯ
ОБЪЕКТА ТРАНСПОРТНОЙ ИНФРАСТРУКТУРЫ –
АВТОМОБИЛЬНАЯ ДОРОГА ОБЩЕГО ПОЛЬЗОВАНИЯ
«Д. МИЛЮШИНО – Д. СТАРОВО – Д. КУЗНЕЦОВО»**

ДОКУМЕНТАЦИЯ ПО ПЛАНИРОВКЕ ТЕРРИТОРИИ

Раздел 1.

ШИФР П-14/2016-ПМТ

Том 1

Изм.	№ док.	Подп.	Дата

Проект межевания территории **Огарковского сельского поселения**
для размещения объекта транспортной инфраструктуры –
автодорога общего пользования
«д. Милюшино – д. Старово – д. Кузнецово»»

том 1

СОГЛАСОВАНО:

Заместитель главы администрации -
Начальник управления ЖКХ,
транспорта и связи администрации
Рыбинского муниципального района



В.В. Фрей

Начальник управления АПК,
архитектуры и земельных отношений администрации
Рыбинского муниципального района



М.В. Лозовская

Начальник отдела архитектуры
Управления АПК, архитектуры и земельных
отношений администрации
Рыбинского муниципального района



В.Д. Сахарова

Начальник отдела МУ РМР ЯО
«Землеустроитель»



С.А. Патаралова



ОБЩЕСТВО С ОГРАНИЧЕННОЙ ОТВЕТСТВЕННОСТЬЮ
ПРОЕКТНО-СТРОИТЕЛЬНАЯ КОМПАНИЯ «ЭТАЛОН»
150001, г. Ярославль, ул. Наумова, д.67/2, офис 412
Тел.: (4852) 33-70-73, +7(910)973-70-73. E-mail:
psketalon@gmail.com

Заказчик - МУ РМР ЯО «Землеустроитель»

**ПРОЕКТ МЕЖЕВАНИЯ ТЕРРИТОРИИ ДЛЯ РАЗМЕЩЕНИЯ
ОБЪЕКТА ТРАНСПОРТНОЙ ИНФРАСТРУКТУРЫ –
АВТОМОБИЛЬНАЯ ДОРОГА ОБЩЕГО ПОЛЬЗОВАНИЯ
«Д. МИЛЮШИНО – Д. СТАРОВО – Д. КУЗНЕЦОВО»**

ДОКУМЕНТАЦИЯ ПО ПЛАНИРОВКЕ ТЕРРИТОРИИ

Раздел 1.

ШИФР П-14/2016-ПМТ

Том 1

Директор

Главный инженер







С.В.Симонов

Р.О. Сироткин

Изм.	№ док.	Подп.	Дата





Содержание тома

Обозначение	Наименование	Примечание
П-14/2016-ПМТ-СП	Состав документации по планировке территории	3
П-14/2016-ПМТ-ОС	Общие сведения	4
П-14/2016-ПМТ-ХЗУ	Сведения об образуемых земельных участках и их частях	5
П-14/2016-ПМТ-СМТ	Схема межевания территории	
П-14/2016-ПМТ-ЧМТ	Чертеж межевания территории	

						П-14/2016-ПМТ-С		
Изм.	Кол.уч	Лист	№док	Подпись	Дата			
Н.контр.	Симонов					Стадия	Лист	Листов
Проверил	Сироткин					П	1	1
Разработал	Чистяков							
Содержание тома 1								

Состав документации по планировке территории

Номер тома	Обозначение	Наименование	Примечание
1	П-14/2016-ПМТ	Проект межевания территории	
2	П-14/2016-ПМТ-ОМ	Материалы по обоснованию проект межевания территории	

						П-14/2016-ПМТ-СП		
Изм.	Кол.уч	Лист	№ док	Подпись	Дата	Стадия	Лист	Листов
Н.контр.	Симонов					П		
Проверил	Сироткин							
Разработал	Чистяков							
Состав документации по планировке территории								

Общие сведения



Проект межевания территории для размещения объекта транспортной инфраструктуры – автомобильная дорога общего пользования «д. Милюшино – д. Старово – д. Кузнецово» (далее – Проект межевания территории) разработан на основании постановления Администрации Рыбинского муниципального района №340 от 08.04.2016 г. «О подготовке проектов межевания территории для линейных объектов»

Проект межевания территории разработан с целью обеспечения устойчивого развития территорий, установление границ земельных участков, предназначенных для размещения автомобильной дороги.

Проект разработан с использованием следующих документов:

- кадастровый план территории № 7600/301/2016-149918 от 20.04.2016 г.;
- кадастровый план территории № 7600/301/2016-332925 от 11.08.2016 г.;
- кадастровый план территории № 7600/301/2016-285621 от 15.07.2016 г.;
- кадастровый план территории № 7600/301/2016-285618 от 15.07.2016 г.;

Проект межевания территории соответствует Федеральным законам, нормативно-правовым актам, национальным стандартам и техническим регламентам Российской Федерации.

						П-14/2016-ПМТ-ОС			
Изм.	Кол.уч	Лист	№ док	Подпись	Дата				
						Общие сведения	Стадия	Лист	Листов
Н.контр.		Симонов					П	1	1
Проверил		Сироткин							
Разработал		Чистяков							

Сведения об образуемых земельных участках и их частях

Сведения об образуемых земельных участках и их частях представлены в таблицах 1-5.

Таблица 1 – Общие сведения об образуемых земельных участках

№ п/п	Обозначение земельного участка	Площадь (P), м ²	Категория земель*	Вид разрешенного использования	Источник образования
1	2	3	4	5	6
1	:ЗУ1	1992	Н	Автомобильный транспорт	:020110
2	:ЗУ2	226	Н	Для размещения объектов розничной торговли	:020110:222
3	:ЗУ3	274	Н	Для размещения объектов розничной торговли	:020110:222
4	:ЗУ4	272657	СХ	Для сельскохозяйственного производства	:020201:90
5	:ЗУ5(1)	233	СХ	Для сельскохозяйственного производства	:020201:94
6	:ЗУ5(2)	69963	СХ	Для сельскохозяйственного производства	:020201:94
7	:ЗУ6	1687	СХ	Для сельскохозяйственного производства	:020201:94
8	:ЗУ7	1978	П	Автомобильный транспорт	:020201
9	:ЗУ8	3670	СХ	Для сельскохозяйственного производства	:020201:90
10	:ЗУ9	178	СХ	Для сельскохозяйственного производства	:020201:94
11	:ЗУ10	189410	СХ	Для сельскохозяйственного производства	:020201:91
12	:ЗУ11	5779	СХ	Для сельскохозяйственного производства	:020201:91

П-14/2016-ПМТ-ХЗУ						
Изм.	Кол.уч	Лист	№ док	Подпись	Дата	
Н.контр. Симонов Проверил Сироткин Разработал Чистяков				Сведения об образуемых земельных участках и их частях		
				Стадия	Лист	Листов
				П	1	1

1	2	3	4	5	6
13	:ЗУ12	12546	СХ	Для сельскохозяйственного производства	:020201:91
14	:ЗУ13	796530	СХ	Для сельскохозяйственного производства	:020201:92
15	:ЗУ14	120	СХ	Для сельскохозяйственного производства	:020201:92
16	:ЗУ15	54 531	П	Автомобильный транспорт	:020201
17	:ЗУ16	7353	Н	Автомобильный транспорт	:020207
18	:ЗУ17	57 536	П	Автомобильный транспорт	:020201
19	:ЗУ18	2 157	Н	Автомобильный транспорт	:020208

СХ – земли сельскохозяйственного назначения;

П – земли промышленности, энергетики, транспорта, связи, радиовещания, телевидения, информатики, земли для обеспечения космической деятельности, земли обороны, безопасности и земли иного специального назначения;

Н – земли населенных пунктов.

Таблица 2 – Общие сведения о частях образуемых земельных участках

№ п/п	Обозначение земельного участка	Обозначение части	Площадь (Р), м ²	Характеристика части
1	2	3	4	5
1	:ЗУ1	:ЗУ1/чзу1	67	Часть земельного участка образована в связи с прохождением зоны с особыми условиями использования территории (охранная зона ЛЭП)
2	:ЗУ2	:ЗУ2/чзу1	18	Часть земельного участка образована в связи с прохождением зоны с особыми условиями использования территории (охранная зона ЛЭП)
3	:ЗУ3	:ЗУ3/чзу1	64	Часть земельного участка образована в связи с прохождением зоны с особыми условиями использования территории (охранная зона ЛЭП)

1	2	3	4	5
12	:3У17	:3У17/чзу1(1)	929	Часть земельного участка образована в связи с прохождением зоны с особыми условиями использования территории (охранная зона ЛЭП)
13	:3У17	:3У17/чзу1(2)	137	Часть земельного участка образована в связи с прохождением зоны с особыми условиями использования территории (охранная зона ЛЭП)

Таблица 3 – Сведения о характерных точках границ образуемых земельных участков

Обозначение земельного участка _____ :3У1

Обозначение характерных точек	Координаты, м	
	X	Y
1	2	3
1	449419	1269122
2	449409	1269133
5	449409	1269189
6	449404	1269202
7	449368	1269204
8	449387	1269167
9	449387	1269160
10	449389	1269161
11	449400	1269139
14	449387	1269132
15	449387	1269118
16	449396	1269121

Обозначение земельного участка _____ :3У2

Обозначение характерных точек	Координаты, м	
	X	Y
1	2	3
11	449400	1269139
10	449389	1269161
9	449387	1269160
17	449387	1269136
14	449387	1269132

Обозначение земельного участка _____ :ЗУ3

Обозначение характерных точек	Координаты, м	
	X	Y
1	2	3
14	1269132	449387
9	1269160	449387
19	1269152	449371
21	1269130	449382

Обозначение земельного участка _____ :ЗУ4

Обозначение характерных точек	Координаты, м	
	X	Y
1	2	3
24	450121	1269223
25	450158	1269260
26	450179	1269296
27	450182	1269308
28	450175	1269363
29	450186	1269393
30	450231	1269427
31	450187	1269444
32	450079	1269462
33	450032	1269493
34	449983	1269504
35	449949	1269520
36	449915	1269528
37	449887	1269543
38	449858	1269553
39	449825	1269597
40	449800	1269623
41	449792	1269621
42	449722	1269599
43	449246	1269467
44	449233	1269463
45	449229	1269462
46	449193	1269452
47	449378	1269247
48	449431	1269207
49	449495	1269211
50	449528	1269219
51	449576	1269236
52	449593	1269237
53	449680	1269249
54	449697	1269247
55	449709	1269236
56	449720	1269217
57	449751	1269221
58	449827	1269238

1	2	3
59	449853	1269240
60	449873	1269238
61	449917	1269219
62	449940	1269213
63	450011	1269214

Обозначение земельного участка _____ :ЗУ5(1)

Обозначение характерных точек	Координаты, м	
	X	Y
1	2	3
64	449425	1269201
65	449395	1269224
6	449404	1269202

Обозначение земельного участка _____ :ЗУ5(2)

Обозначение характерных точек	Координаты, м	
	X	Y
1	2	3
7	449368	1269204
68	449348	1269245
67	449336	1269263
76	449317	1269284
77	449229	1269374
74	449193	1269419
78	449160	1269443
79	449130	1269435
81	449025	1269392
83	449010	1269385
84	449019	1269293
86	449020	1269114
87	449051	1269118
89	449085	1269129
91	449146	1269157
93	449238	1269199
94	449286	1269206
95	449320	1269207

Обозначение земельного участка _____ :ЗУ6

Обозначение характерных точек	Координаты, м	
	X	Y
1	2	3
6	449404	1269202
65	449395	1269224
76	449317	1269284
67	449336	1269263
68	449348	1269245
7	449368	1269204

Обозначение земельного участка _____ :ЗУ7

Обозначение характерных точек	Координаты, м	
	X	Y
1	2	3
65	449395	1269224
69	449392	1269232
47	449378	1269247
70	449322	1269290
71	449235	1269379
72	449179	1269448
73	449171	1269446
74	449193	1269419
75	449199	1269414
76	449317	1269284

Обозначение земельного участка _____ :ЗУ8

Обозначение характерных точек	Координаты, м	
	X	Y
1	2	3
47	449378	1269247
46	449193	1269452
72	449179	1269448
71	449235	1269379
70	449322	1269290

Обозначение земельного участка _____ :ЗУ9

Обозначение характерных точек	Координаты, м	
	X	Y
1	2	3
74	449193	1269419
73	449171	1269446
98	449163	1269443
78	449160	1269443

Обозначение земельного участка _____ :ЗУ10

Обозначение характерных точек	Координаты, м	
	X	Y
1	2	3
99	449798	1269629
100	449758	1269709
101	449706	1269778
102	449628	1269828
103	449579	1269842
104	449515	1269849
105	449411	1269847
106	449345	1269838
107	449272	1269809
108	449092	1269655
109	448981	1269568
110	448999	1269560
111	449001	1269553
112	449016	1269545

1	2	3
113	449172	1269476
114	449189	1269457
115	449227	1269468
116	449231	1269469
117	449245	1269473
118	449720	1269604
119	449720	1269604
120	449791	1269626

Обозначение земельного участка _____ :ЗУ11

Обозначение характерных точек	Координаты, м	
	X	Y
1	2	3
114	1269457	449189
113	1269476	449172
112	1269545	449016
111	1269553	449001
110	1269560	448999
109	1269568	448981
122	1269551	448959
124	1269537	448965
125	1269528	448985
126	1269532	448994
127	1269483	449104
128	1269447	449154
129	1269449	449161

Обозначение земельного участка _____ :ЗУ12

Обозначение характерных точек	Координаты, м	
	X	Y
1	2	3
128	1269447	449154
127	1269483	449104
126	1269532	448994
125	1269528	448985
124	1269537	448965
130	1269486	448987
133	1269391	449009
135	1269397	449023
137	1269441	449128
138	1269441	449128

Обозначение земельного участка _____ :ЗУ13

Обозначение характерных точек	Координаты, м	
	X	Y
1	2	3
139	449851	1270373
140	449827	1270475
141	449808	1270523
142	449800	1270542
143	449782	1270562

1	2	3
144	449772	1270602
145	449764	1270663
146	449768	1270708
147	449791	1270784
148	449837	1270811
149	449386	1270848
150	449223	1270792
151	449121	1270771
152	449087	1270754
153	449069	1270704
154	449045	1270675
155	448993	1270661
156	448939	1270612
157	448903	1270601
158	448709	1270544
159	448584	1270491
162	448413	1270390
163	448435	1270377
164	448489	1270321
165	448513	1270217
166	448548	1270138
167	448571	1270106
168	448628	1269978
169	448716	1269857
171	448844	1269729
173	448916	1269641
174	448943	1269584
175	448961	1269575
176	449045	1269638
177	449091	1269672
178	449168	1269737
179	449204	1269770
180	449221	1269793
181	449224	1269819
182	449189	1269864
183	449093	1269948
184	449066	1269981
185	449020	1270054
186	448962	1270153
187	448954	1270176
188	448953	1270219
189	448965	1270247
190	448996	1270261
191	449329	1270341
192	449423	1270349
192	449580	1270306
194	449676	1270311
195	449753	1270340
196	449810	1270350
197	449845	1270365

1	2	3
198	448674	1270225
199	448653	1270190
200	448632	1270189
201	448612	1270261
202	448640	1270274
203	448668	1270254

Обозначение земельного участка _____ :ЗУ14

Обозначение характерных точек	Координаты, м	
	X	Y
1	2	3
175	448961	1269575
174	448943	1269584
210	448951	1269567

Обозначение земельного участка _____ :ЗУ15

Обозначение характерных точек	Координаты, м	
	X	Y
1	2	3
123	448961	1269546
122	448959	1269551
121	448978	1269566
175	448961	1269575
210	448951	1269567
174	448943	1269584
212	448921	1269596
214	448837	1269658
215	448768	1269737
216	448708	1269827
217	448588	1270045
218	448591	1270055
219	448581	1270073
220	448571	1270076
221	448461	1270276
222	448416	1270375
223	448405	1270405
224	448373	1270509
225	448310	1270798
226	448299	1270827
227	447924	1271488
228	447926	1271497
229	447916	1271516
230	447907	1271518
231	447888	1271552
232	447869	1271541
233	447889	1271508
234	447886	1271499
235	447896	1271480
236	447906	1271478
237	448223	1270918

1	2	3
238	448269	1270820
239	448283	1270783
240	448314	1270679
241	448381	1270379
242	448553	1270065
243	448550	1270056
244	448561	1270038
245	448570	1270035
246	448755	1269698
247	448884	1269581

Обозначение земельного участка _____ :3У16

Обозначение характерных точек	Координаты, м	
	X	Y
1	2	3
231	447888	1271552
252	447834	1271647
254	447829	1271671
258	447848	1271837
261	447839	1271878
262	447818	1271873
263	447825	1271842
266	447826	1271829
271	447805	1271654
232	447869	1271541

Обозначение земельного участка _____ :3У17

Обозначение характерных точек	Координаты, м	
	X	Y
1	2	3
261	447839	1271878
278	447771	1272183
279	447410	1272631
280	447411	1272640
281	447398	1272657
282	447388	1272658
283	447023	1273110
284	446975	1273201
285	446939	1273320
286	446944	1273328
287	446937	1273349
288	446929	1273353
289	446899	1273453
290	446508	1273876
291	446508	1273885
292	446561	1273943
293	446549	1273962
294	446494	1273901
295	446485	1273901
296	446469	1273887
297	446804	1273525

1	2	3
299	446857	1273454
300	446879	1273417
301	446912	1273335
302	446971	1273141
303	447121	1272956
304	447120	1272946
305	447133	1272930
306	447142	1272929
307	447372	1272644
308	447371	1272635
309	447384	1272619
310	447393	1272618
311	447681	1272261
312	447729	1272188
313	447740	1272168
314	447760	1272129
316	447766	1272106
262	447818	1271873

Обозначение земельного участка _____ :ЗУ18

Обозначение характерных точек	Координаты, м	
	X	Y
1	2	3
338	446632	1274022
339	446616	1274036
293	446549	1273962
292	446561	1273943

Таблица 4 – Сведения о характерных точках границ частей образуемых земельных участков

Обозначение земельного участка _____ :ЗУ1/чзу1

Обозначение характерных точек	Координаты, м	
	X	Y
1	2	3
3	449409	1269134
4	449409	1269137
12	449395	1269137
13	449387	1269133

Обозначение земельного участка _____ :ЗУ2/чзу1

Обозначение характерных точек	Координаты, м	
	X	Y
1	2	3
13	449387	1269133
12	449395	1269137
17	449387	1269136
23	449387	1269132


Обозначение земельного участка _____		:ЗУ3/чзу1	
Обозначение характерных точек	Координаты, м		
	X	Y	
1	2	3	
23	449387	1269132	
17	449387	1269136	
22	449383	1269136	
18	449372	1269153	
19	449371	1269152	
20	449382	1269131	
23.1	449383	1269132	
Обозначение земельного участка _____		:ЗУ5(2)/чзу1	
Обозначение характерных точек	Координаты, м		
	X	Y	
1	2	3	
90	449140	1269154	
91	449146	1269157	
92	449160	1269163	
340	449154	1269174	
341	449146	1269189	
342	449101	1269271	
80	449033	1269395	
81	449025	1269392	
82	449013	1269387	
97	449129	1269174	
85	449019	1269123	
86	449020	1269114	
87	449051	1269118	
88	449079	1269127	
96	449140	1269155	
Обозначение земельного участка _____		:ЗУ12/чзу1	
Обозначение характерных точек	Координаты, м		
	X	Y	
1	2	3	
136	449030	1269400	
131	448989	1269475	
132	449007	1269397	
134	449010	1269392	
135	449023	1269397	
Обозначение земельного участка _____		:ЗУ13/чзу1	
Обозначение характерных точек	Координаты, м		
	X	Y	
1	2	3	
172	448866	1269702	
204	448488	1270395	
160	448472	1270425	
161	448454	1270414	
205	448469	1270385	

Изм.	Кол.уч.	Лист	№ док.	Подпись	Дата
------	---------	------	--------	---------	------

П-14/2016-ПМТ-ХЗУ

Лист

Чертеж межевания территории (1:2000)




Условные обозначения:

- - границы образуемых земельных участков;
- - границы учтенных земельных участков;
- - - - границы кадастровых кварталов;
- - - - границы охранной зоны линии электропередач (ЛЭП);
- - - - границы образуемых частей образуемых участков;
- 76:14:030302 - учетный номер кадастрового квартала;
- ³ - характерная точка границы (части) образуемого земельного участка;
- :56 - порядковый номер земельного участка в кадастровом квартале;
- :3У1 - обозначение образуемого земельного участка;
- :3У1(1) - обозначение контура образуемого участка;
- :3У1/чзУ1 - обозначение образуемой части образуемого земельного участка;
- :3У1/чзУ1(1) - обозначение контура образуемой части образуемого земельного участка;
- :000000:339 - обозначение контура исходного земельного участка.

						П-14/2016-ПМТ-ЧМТ			
						Ярославская область, Рыбинский район, Огарковское сельское поселение			
Изм.	Кол.уч	Лист	№Док	Подпись	Дата	Проект межевания территории для размещения объекта транспортной инфраструктуры - автомобильная дорога общего пользования "д. Милушино - д. Старово - д. Кузнецово"	Стадия	Лист	Листов
Разраб.		Чистяков С.В.		<i>[Signature]</i>			П	1	30
Н.Контр.		Сироткин Р.О.		<i>[Signature]</i>			Чертеж межевания территории (1:2000). Врезка 1		

Чертеж межевания территории (1:2000)



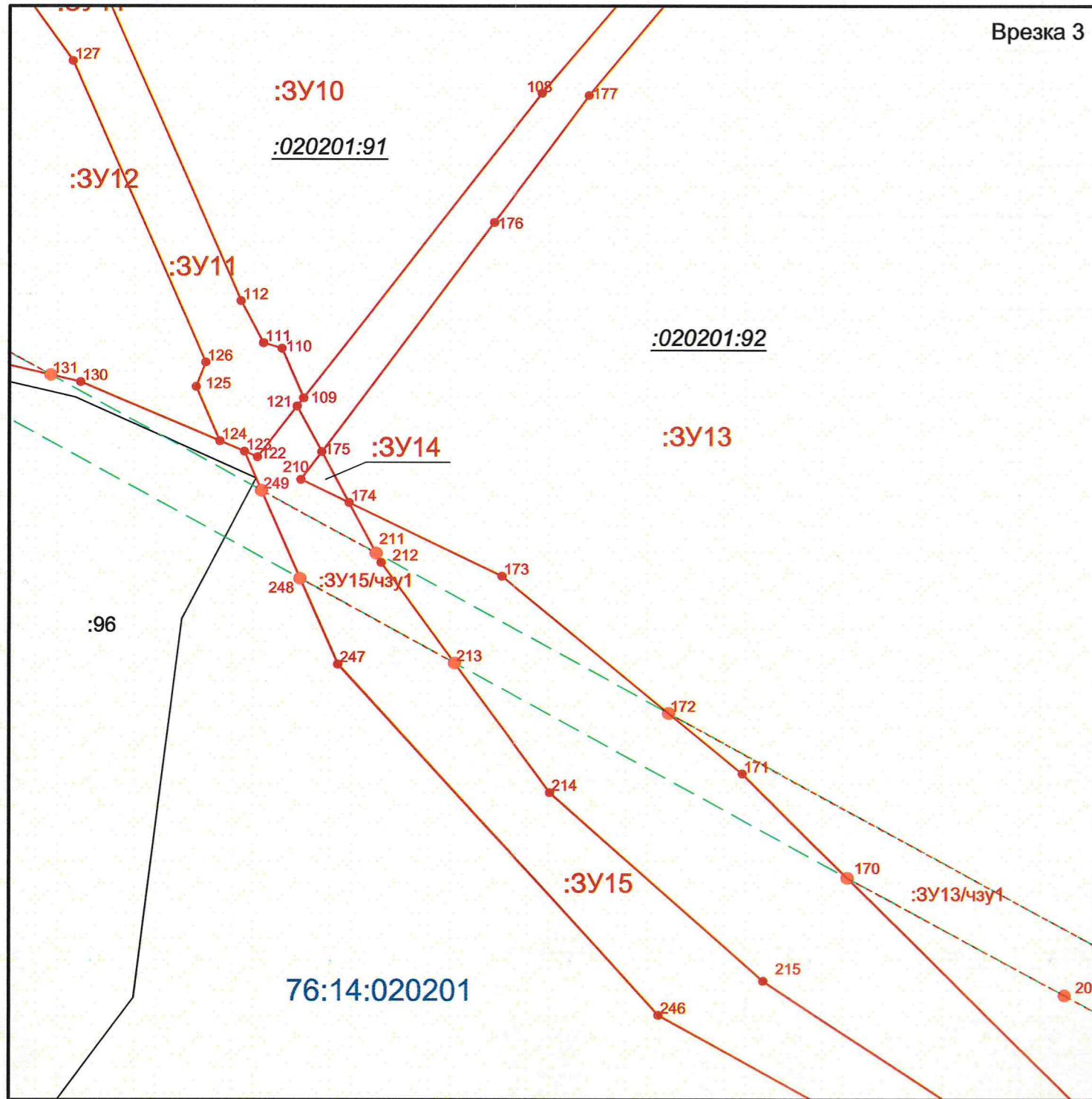
Условные обозначения:

- - границы образуемых земельных участков;
- - границы учтенных земельных участков;
- - границы кадастровых кварталов;
- - - - границы охранной зоны линии электропередач (ЛЭП);
- - - - границы образуемых частей образуемых участков;

- 76:14:030302 - учетный номер кадастрового квартала;
- ³ - характерная точка границы (части) образуемого земельного участка;
- :56 - порядковый номер земельного участка в кадастровом квартале;
- :3У1 - обозначение образуемого земельного участка;
- :3У1(1) - обозначение контура образуемого участка;
- :3У1/чзу1 - обозначение образуемой части образуемого земельного участка;
- :3У1/чзу1(1) - обозначение контура образуемой части образуемого земельного участка;
- :000000:339 - обозначение контура исходного земельного участка.

						П-14/2016-ПМТ-ЧМТ			
						Ярославская область, Рыбинский район, Огарковское сельское поселение			
Изм.	Кол.уч.	Лист	№Док.	Подпись	Дата	Проект межевания территории для размещения объекта транспортной инфраструктуры - автомобильная дорога общего пользования "д. Милюшино - д. Старово - д. Кузнецово"	Стадия	Лист	Листов
Разраб.		Чистяков С.В.					П	2	30
Н.Контр.		Сироткин Р.О.				Чертеж межевания территории (1:2000). Врезка 2			

Чертеж межевания территории (1:2000)

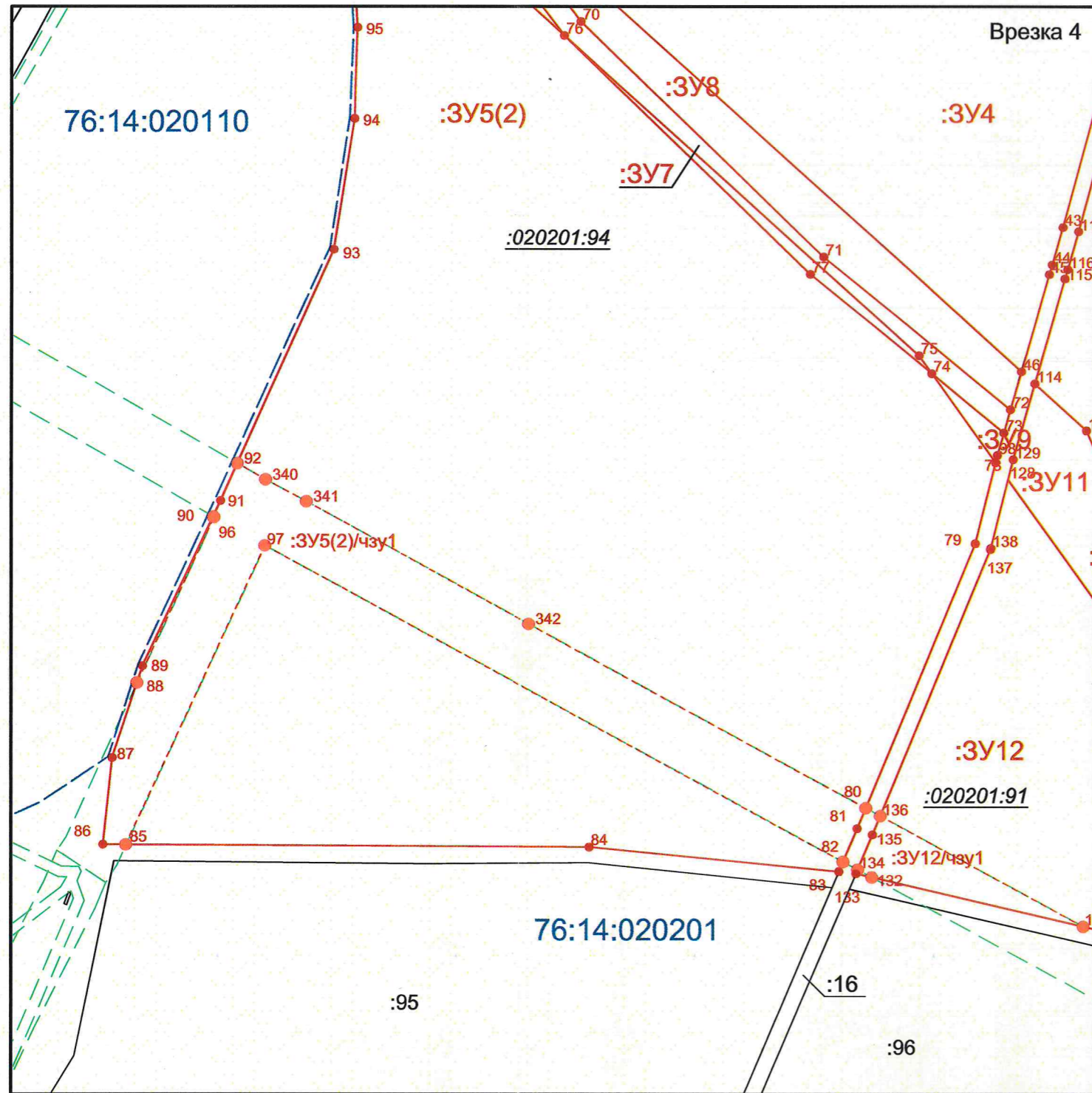


Условные обозначения:

- (solid red line) - границы образуемых земельных участков;
 - (solid black line) - границы учтенных земельных участков;
 - (dashed blue line) - границы кадастровых кварталов;
 - - - (dashed green line) - границы охранной зоны линии электропередач (ЛЭП);
 - - - (dashed orange line) - границы образуемых частей образуемых участков;
- 76:14:030302 - учетный номер кадастрового квартала;
- ³ - характерная точка границы (части) образуемого земельного участка;
- :56 - порядковый номер земельного участка в кадастровом квартале;
- :3У1 - обозначение образуемого земельного участка;
- :3У1(1) - обозначение контура образуемого участка;
- :3У1/чзу1 - обозначение образуемой части образуемого земельного участка;
- :3У1/чзу1(1) - обозначение контура образуемой части образуемого земельного участка;
- :000000:339 - обозначение контура исходного земельного участка.

						П-14/2016-ПМТ-ЧМТ			
						Ярославская область, Рыбинский район, Огарковское сельское поселение			
Изм.	Кол.уч	Лист	№Док	Подпись	Дата	Проект межевания территории для размещения объекта транспортной инфраструктуры - автомобильная дорога общего пользования "д. Милюшино - д. Старово - д. Кузнецово"	Стадия	Лист	Листов
Разраб.		Чистяков С.В.		<i>[Signature]</i>			П	3	30
Н.Контр.		Сироткин Р.О.		<i>[Signature]</i>		Чертеж межевания территории (1:2000). Врезка 3			

Чертеж межевания территории (1:2000)

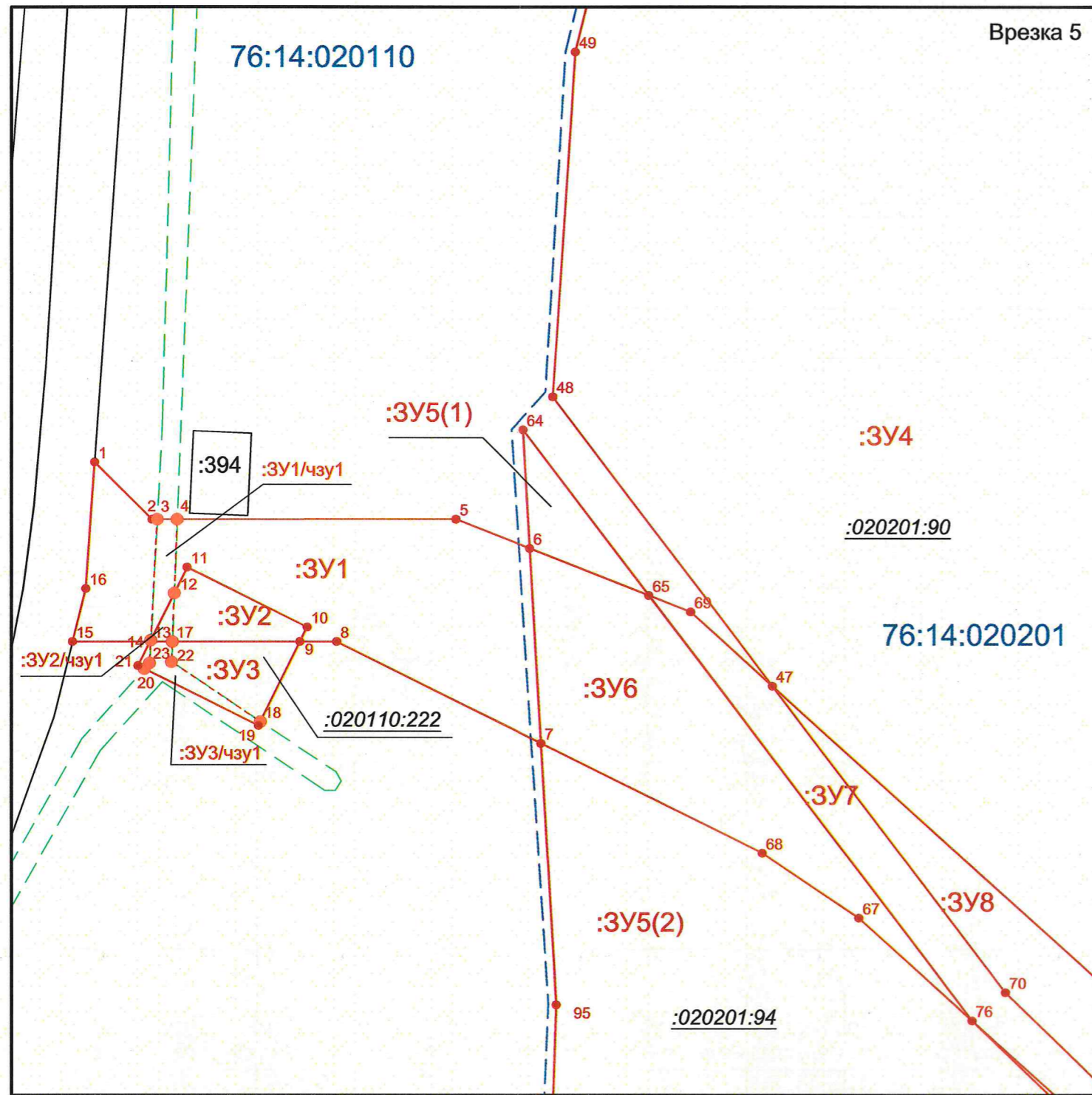


Условные обозначения:

- - границы образуемых земельных участков;
 - - границы учтенных земельных участков;
 - - - - границы кадастровых кварталов;
 - - - - границы охранной зоны линии электропередач (ЛЭП);
 - - - - границы образуемых частей образуемых участков;
- 76:14:030302 - учетный номер кадастрового квартала;
- ³ - характерная точка границы (части) образуемого земельного участка;
- :56 - порядковый номер земельного участка в кадастровом квартале;
- :ЗУ1 - обозначение образуемого земельного участка;
- :ЗУ1(1) - обозначение контура образуемого участка;
- :ЗУ1/чзу1 - обозначение образуемой части образуемого земельного участка;
- :ЗУ1/чзу1(1) - обозначение контура образуемой части образуемого земельного участка;
- :000000:339 - обозначение контура исходного земельного участка.

						П-14/2016-ПМТ-ЧМТ			
						Ярославская область, Рыбинский район, Огарковское сельское поселение			
Изм.	Кол.уч	Лист	№Док	Подпись	Дата	Проект межевания территории для размещения объекта транспортной инфраструктуры - автомобильная дорога общего пользования "д. Милушино - д. Старово - д. Кузнецово"	Стадия	Лист	Листов
Разраб.		Чистяков С.В.					П	4	30
Н.Контр.		Сироткин Р.О.				Чертеж межевания территории (1:2000). Врезка 4			

Чертеж межевания территории (1:1000)

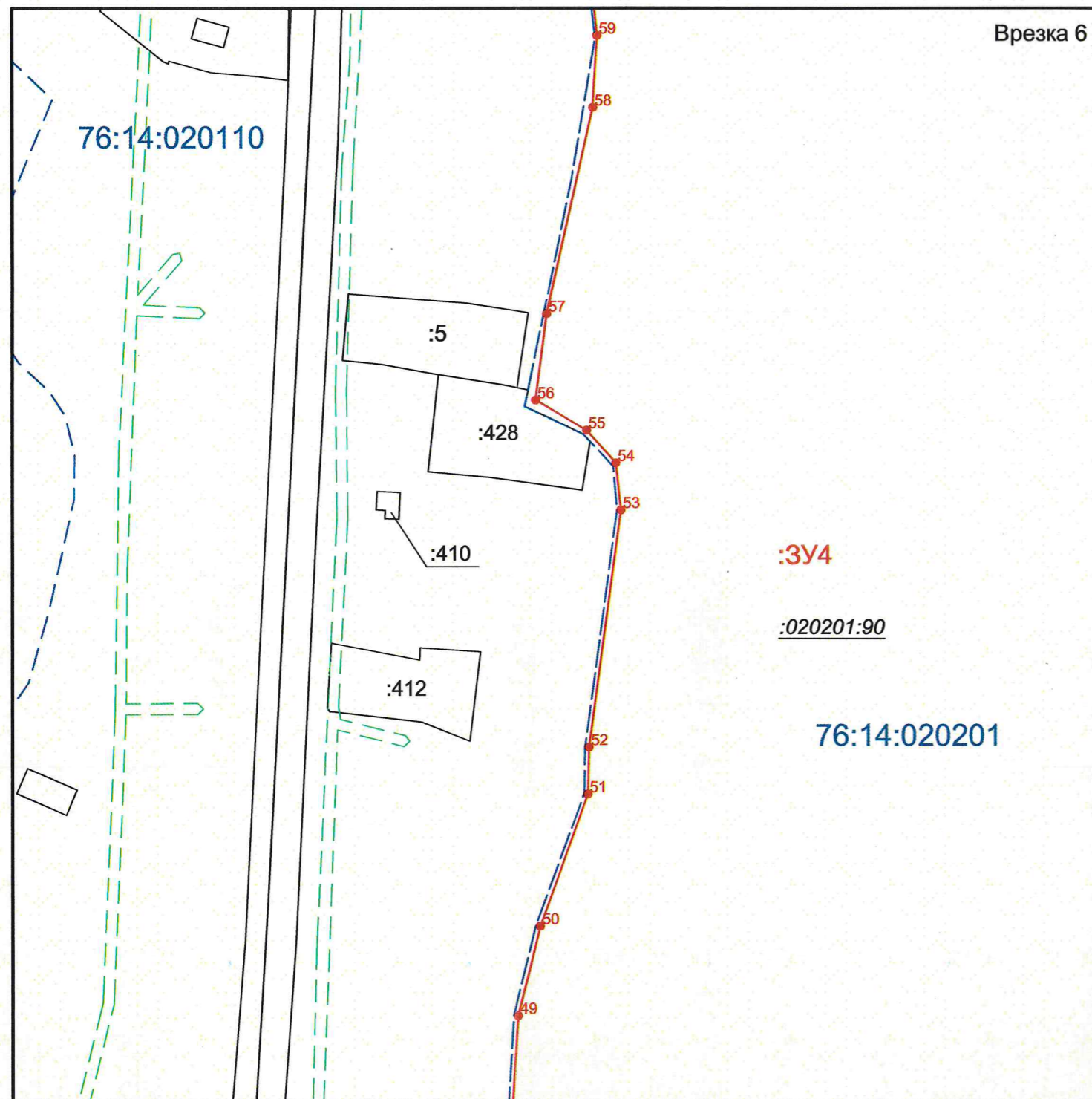


Условные обозначения:

- - границы образуемых земельных участков;
 - - границы учтенных земельных участков;
 - - - границы кадастровых кварталов;
 - - - границы охранной зоны линии электропередач (ЛЭП);
 - - - границы образуемых частей образуемых участков;
- 76:14:030302 - учетный номер кадастрового квартала;
- ³ - характерная точка границы (части) образуемого земельного участка;
 - :56 - порядковый номер земельного участка в кадастровом квартале;
 - :3У1 - обозначение образуемого земельного участка;
 - :3У1(1) - обозначение контура образуемого участка;
 - :3У1/чзу1 - обозначение образуемой части образуемого земельного участка;
 - :3У1/чзу1(1) - обозначение контура образуемой части образуемого земельного участка;
 - :000000:339 - обозначение контура исходного земельного участка.

						П-14/2016-ПМТ-ЧМТ			
						Ярославская область, Рыбинский район, Огарковское сельское поселение			
Изм.	Кол.уч	Лист	№Док	Подпись	Дата	Проект межевания территории для размещения объекта транспортной инфраструктуры - автомобильная дорога общего пользования "д. Милушино - д. Старово - д. Кузнецово"	Стадия	Лист	Листов
Разраб.		Чистяков С.В.					П	5	30
Н.Контр.		Сироткин Р.О.				Чертеж межевания территории (1:1000). Врезка 5			

Чертеж межевания территории (1:2000)

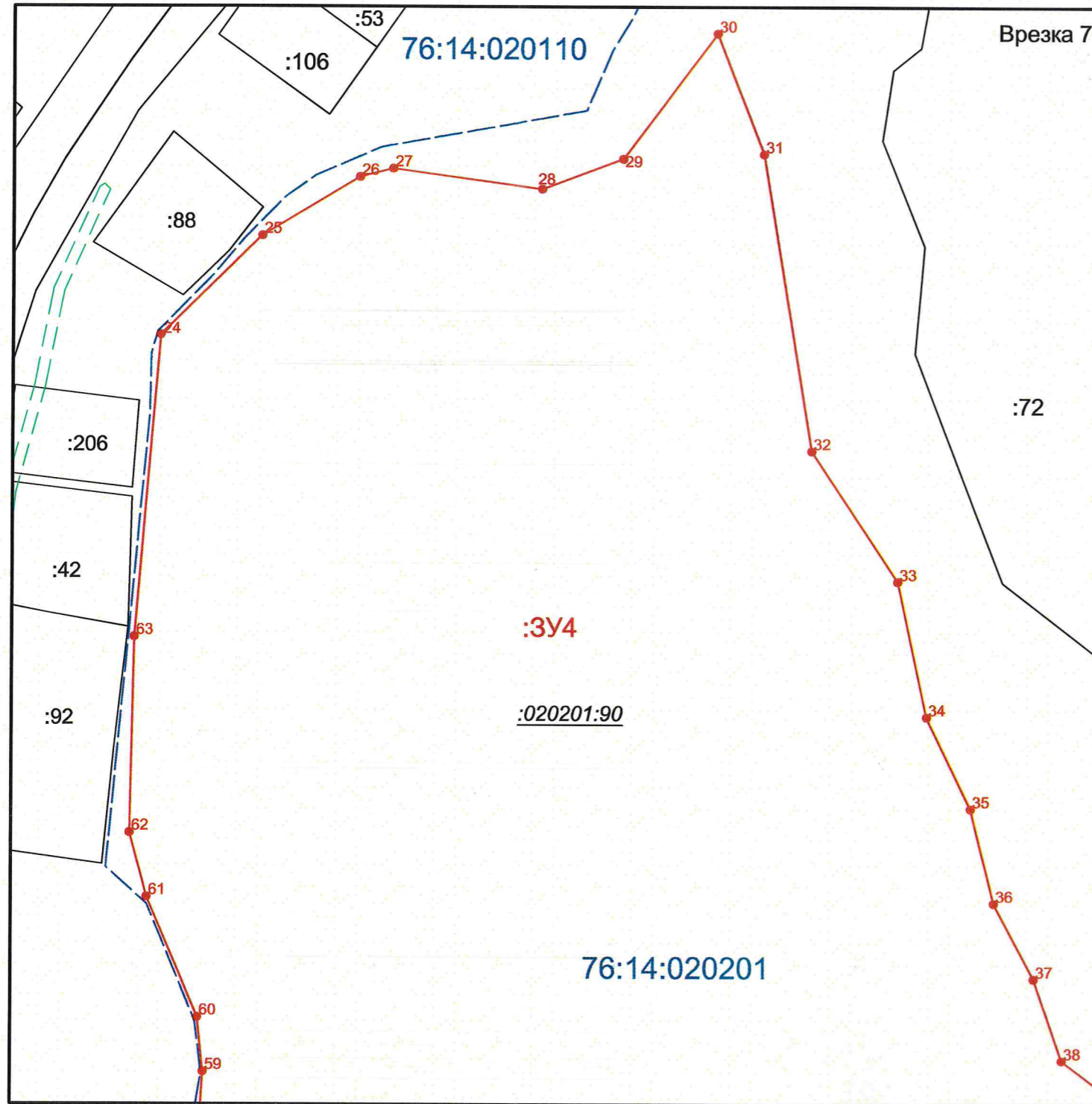


Условные обозначения:

- (solid red line) - границы образуемых земельных участков;
 - (solid black line) - границы учтенных земельных участков;
 - - - (dashed blue line) - границы кадастровых кварталов;
 - - - (dashed green line) - границы охранной зоны линии электропередач (ЛЭП);
 - - - (dashed orange line) - границы образуемых частей образуемых участков;
- 76:14:030302 - учетный номер кадастрового квартала;
- ³ - характерная точка границы (части) образуемого земельного участка;
 - :56 - порядковый номер земельного участка в кадастровом квартале;
 - :3У1 - обозначение образуемого земельного участка;
 - :3У1(1) - обозначение контура образуемого участка;
 - :3У1/чзУ1 - обозначение образуемой части образуемого земельного участка;
 - :3У1/чзУ1(1) - обозначение контура образуемой части образуемого земельного участка;
 - :000000:339 - обозначение контура исходного земельного участка.

						П-14/2016-ПМТ-ЧМТ			
						Ярославская область, Рыбинский район, Огарковское сельское поселение			
Изм.	Кол.уч.	Лист	№Док.	Подпись	Дата	Проект межевания территории для размещения объекта транспортной инфраструктуры - автомобильная дорога общего пользования "д. Милюшино - д. Старово - д. Кузнецово"	Стадия	Лист	Листов
Разраб.		Чистяков С.В.		<i>Чистяков</i>			П	6	30
Н.Контр.		Сироткин Р.О.		<i>Сироткин</i>		Чертеж межевания территории (1:2000). Врезка 6			

Чертеж межевания территории (1:2000)



Условные обозначения:

- - границы образуемых земельных участков;
- - границы учтенных земельных участков;
- - - - границы кадастровых кварталов;
- - - - границы охранной зоны линии электропередач (ЛЭП);
- - - - границы образуемых частей образуемых участков;

76:14:030302 - учетный номер кадастрового квартала;

•³ - характерная точка границы (части) образуемого земельного участка;

:56 - порядковый номер земельного участка в кадастровом квартале;

:3У1 - обозначение образуемого земельного участка;

:3У1(1) - обозначение контура образуемого участка;

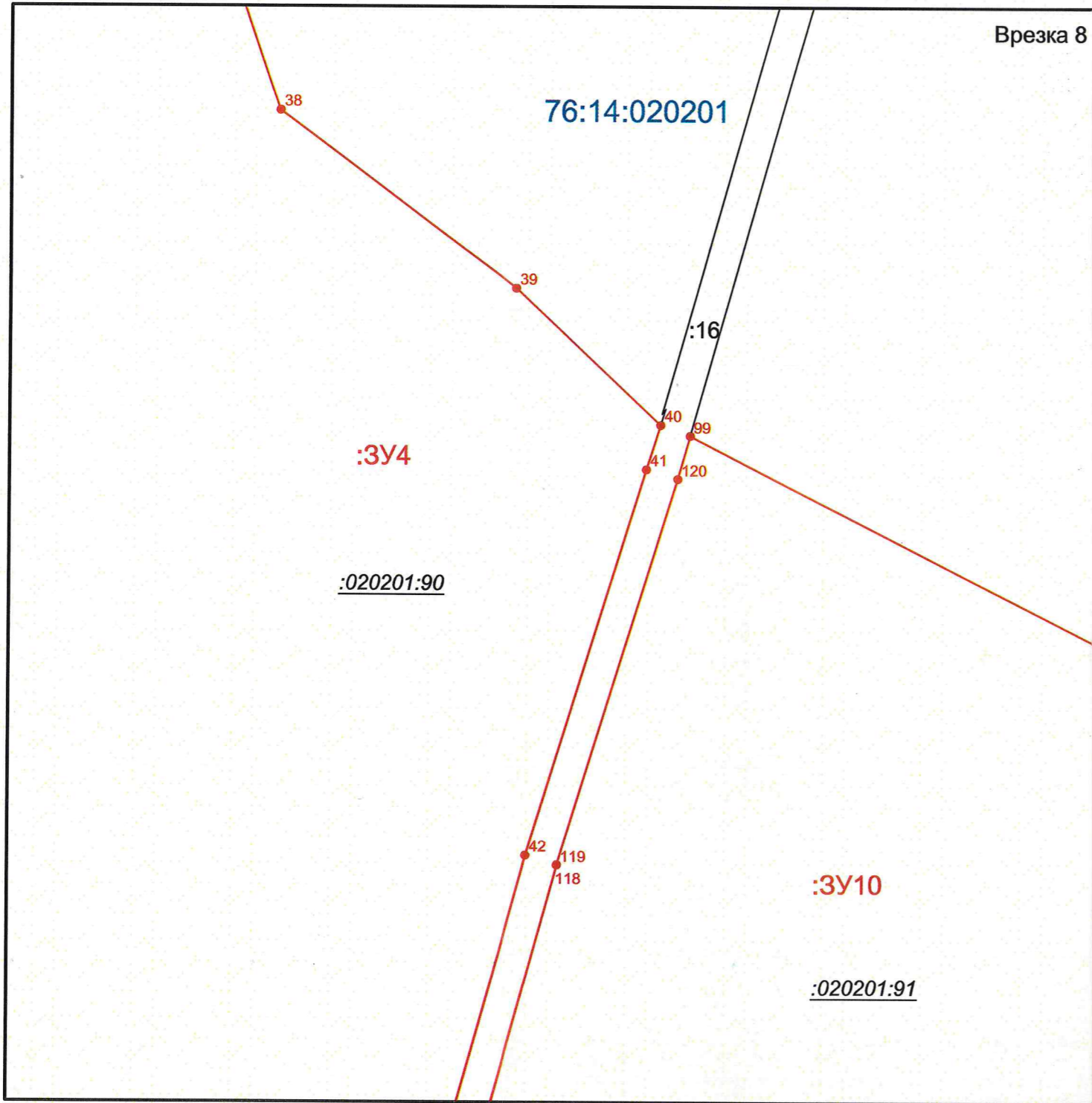
:3У1/чзу1 - обозначение образуемой части образуемого земельного участка;

:3У1/чзу1(1) - обозначение контура образуемой части образуемого земельного участка;

:000000:339 - обозначение контура исходного земельного участка.

						П-14/2016-ПМТ-ЧМТ			
						Ярославская область, Рыбинский район, Огарковское сельское поселение			
Изм.	Кол.уч	Лист	№Док	Подпись	Дата	Проект межевания территории для размещения объекта транспортной инфраструктуры - автомобильная дорога общего пользования "д. Милушино - д. Старово - д. Кузнецово"	Стадия	Лист	Листов
Разраб.		Чистяков С.В.					П	7	30
Н.Контр.		Сироткин Р.О.				Чертеж межевания территории (1:2000). Врезка 7			

Чертеж межевания территории (1:1000)

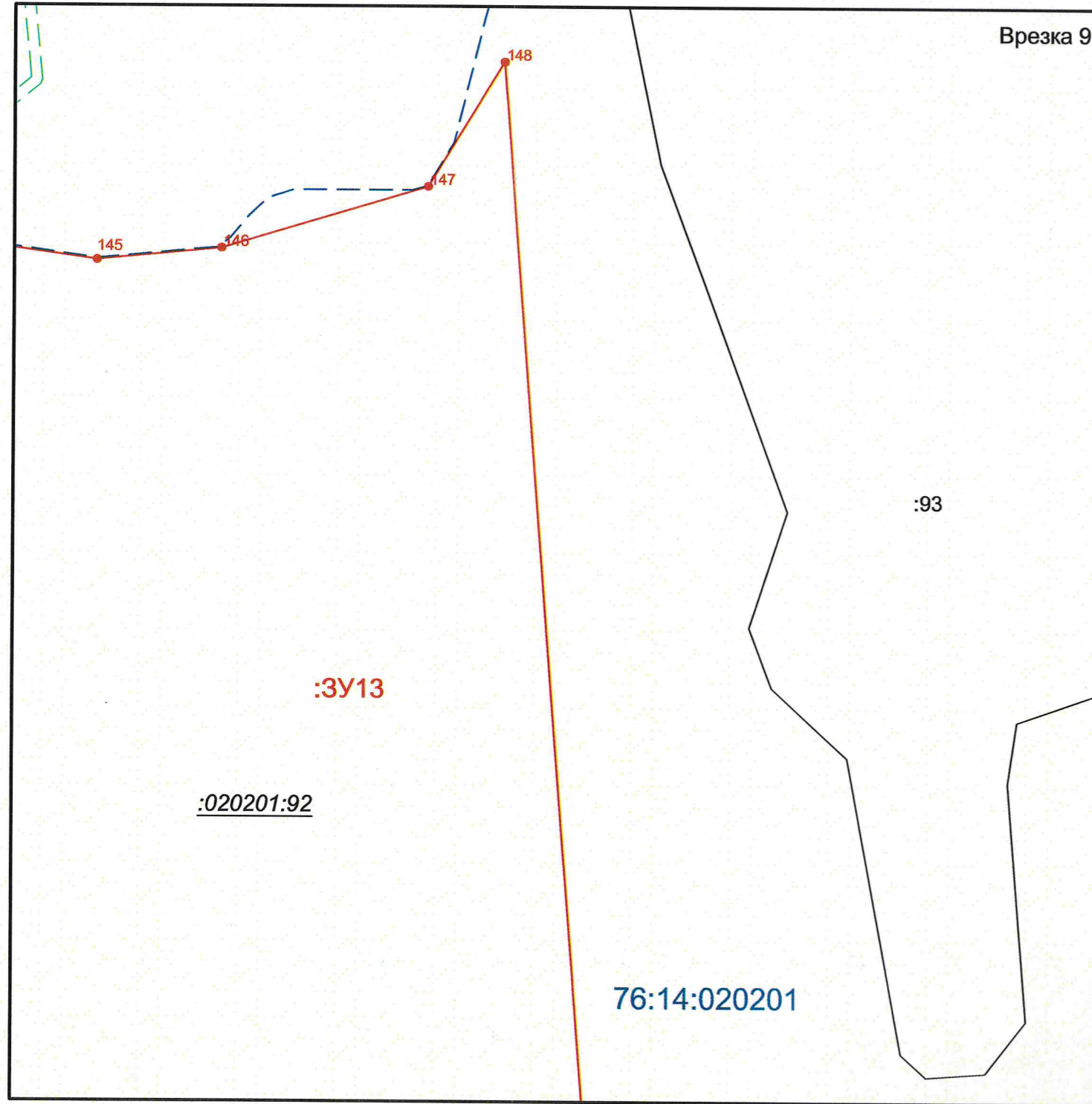


Условные обозначения:

- - границы образуемых земельных участков;
- - границы учтенных земельных участков;
- - - границы кадастровых кварталов;
- - - - границы охранной зоны линии электропередач (ЛЭП);
- - - - границы образуемых частей образуемых участков;
- 76:14:030302 - учетный номер кадастрового квартала;
- ³ - характерная точка границы (части) образуемого земельного участка;
- :56 - порядковый номер земельного участка в кадастровом квартале;
- :3У1 - обозначение образуемого земельного участка;
- :3У1(1) - обозначение контура образуемого участка;
- :3У1/чзу1 - обозначение образуемой части образуемого земельного участка;
- :3У1/чзу1(1) - обозначение контура образуемой части образуемого земельного участка;
- :000000:339 - обозначение контура исходного земельного участка.

						П-14/2016-ПМТ-ЧМТ			
						Ярославская область, Рыбинский район, Огарковское сельское поселение			
Изм.	Кол.уч	Лист	№Док	Подпись	Дата	Проект межевания территории для размещения объекта транспортной инфраструктуры - автомобильная дорога общего пользования "д. Милушино - д. Старово - д. Кузнецово"	Стадия	Лист	Листов
Разраб.		Чистяков С.В.					П	8	30
Н.Контр.		Сироткин Р.О.				Чертеж межевания территории (1:1000). Врезка 8			

Чертеж межевания территории (1:2000)

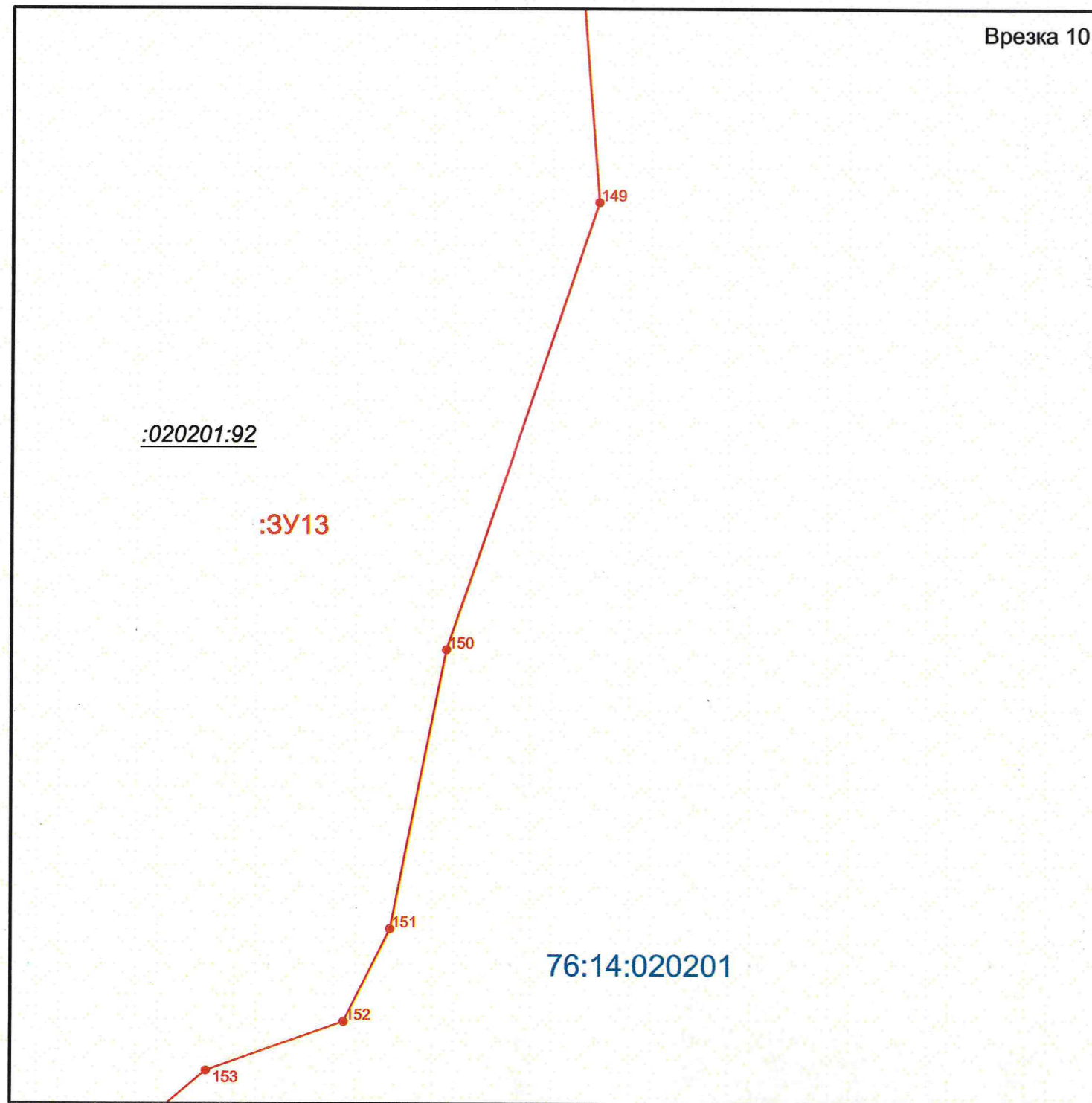


Условные обозначения:

- - границы образуемых земельных участков;
- - границы учтенных земельных участков;
- - - границы кадастровых кварталов;
- - - - границы охранной зоны линии электропередач (ЛЭП);
- - - - границы образуемых частей образуемых участков;
- 76:14:030302 - учетный номер кадастрового квартала;
- ³ - характерная точка границы (части) образуемого земельного участка;
- :56 - порядковый номер земельного участка в кадастровом квартале;
- :3У1 - обозначение образуемого земельного участка;
- :3У1(1) - обозначение контура образуемого участка;
- :3У1/чзУ1 - обозначение образуемой части образуемого земельного участка;
- :3У1/чзУ1(1) - обозначение контура образуемой части образуемого земельного участка;
- :000000:339 - обозначение контура исходного земельного участка.

						П-14/2016-ПМТ-ЧМТ			
						Ярославская область, Рыбинский район, Огарковское сельское поселение			
Изм.	Кол.уч.	Лист	№Док	Подпись	Дата	Проект межевания территории для размещения объекта транспортной инфраструктуры - автомобильная дорога общего пользования "д. Милюшино - д. Старово - д. Кузнецово"	Стадия	Лист	Листов
Разраб.		Чистяков С.В.					П	9	30
Н.Контр.		Сироткин Р.О.				Чертеж межевания территории (1:2000). Врезка 9			

Чертеж межевания территории (1:2000)

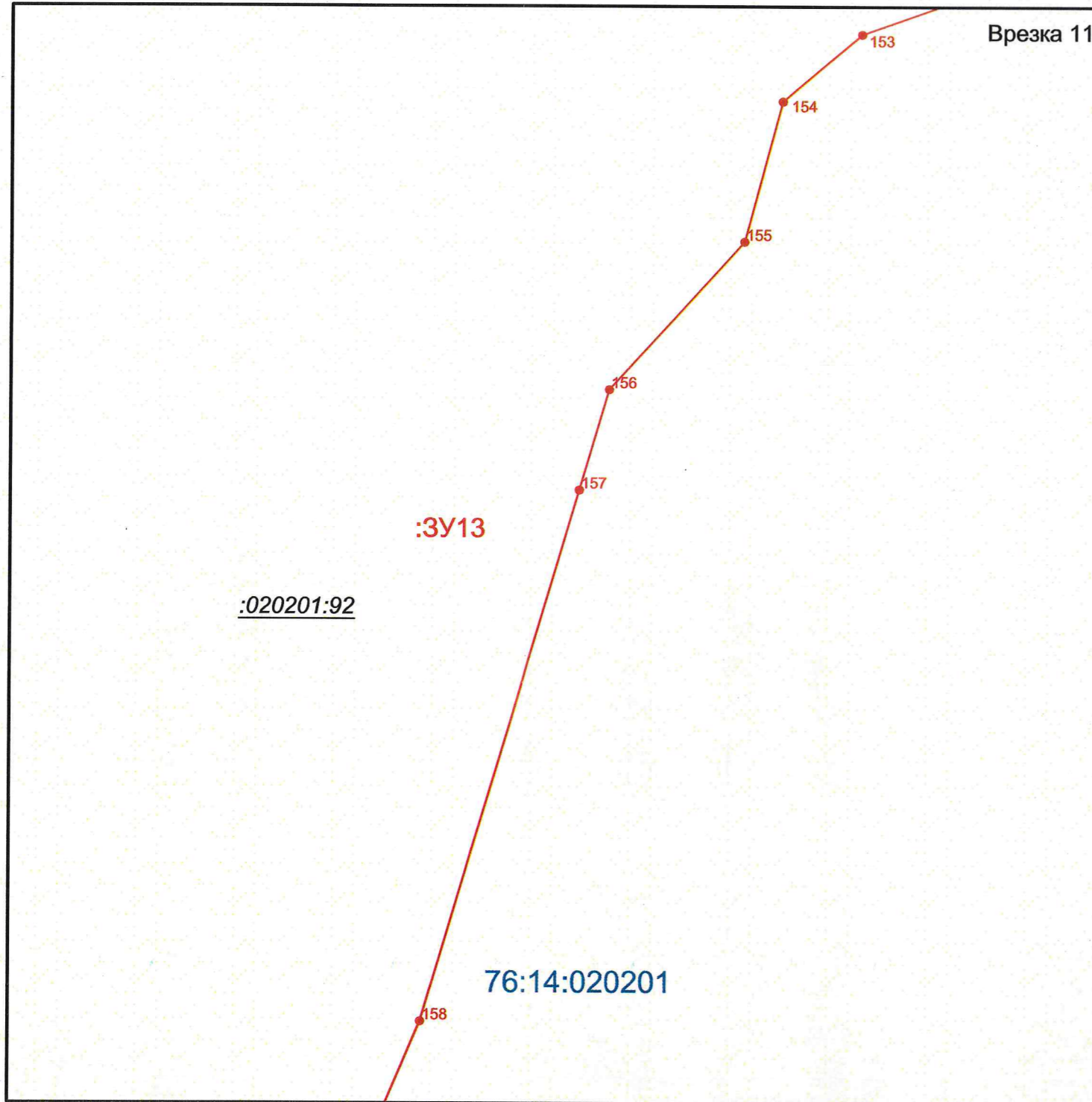


Условные обозначения:

- - границы образуемых земельных участков;
- - границы учтенных земельных участков;
- - - границы кадастровых кварталов;
- - - - границы охранной зоны линии электропередач (ЛЭП);
- - - - границы образуемых частей образуемых участков;
- 76:14:030302 - учетный номер кадастрового квартала;
- ³ - характерная точка границы (части) образуемого земельного участка;
- :56 - порядковый номер земельного участка в кадастровом квартале;
- :3У1 - обозначение образуемого земельного участка;
- :3У1(1) - обозначение контура образуемого участка;
- :3У1/чзУ1 - обозначение образуемой части образуемого земельного участка;
- :3У1/чзУ1(1) - обозначение контура образуемой части образуемого земельного участка;
- :000000:339 - обозначение контура исходного земельного участка.

						П-14/2016-ПМТ-ЧМТ			
						Ярославская область, Рыбинский район, Огарковское сельское поселение			
Изм.	Кол.уч.	Лист	№Док	Подпись	Дата	Проект межевания территории для размещения объекта транспортной инфраструктуры - автомобильная дорога общего пользования "д. Милюшино - д. Старово - д. Кузнецово"	Стадия	Лист	Листов
Разраб.		Чистяков С.В.					П	10	30
Н.Контр.		Сироткин Р.О.				Чертеж межевания территории (1:2000). Врезка 10			

Чертеж межевания территории (1:2000)



Условные обозначения:

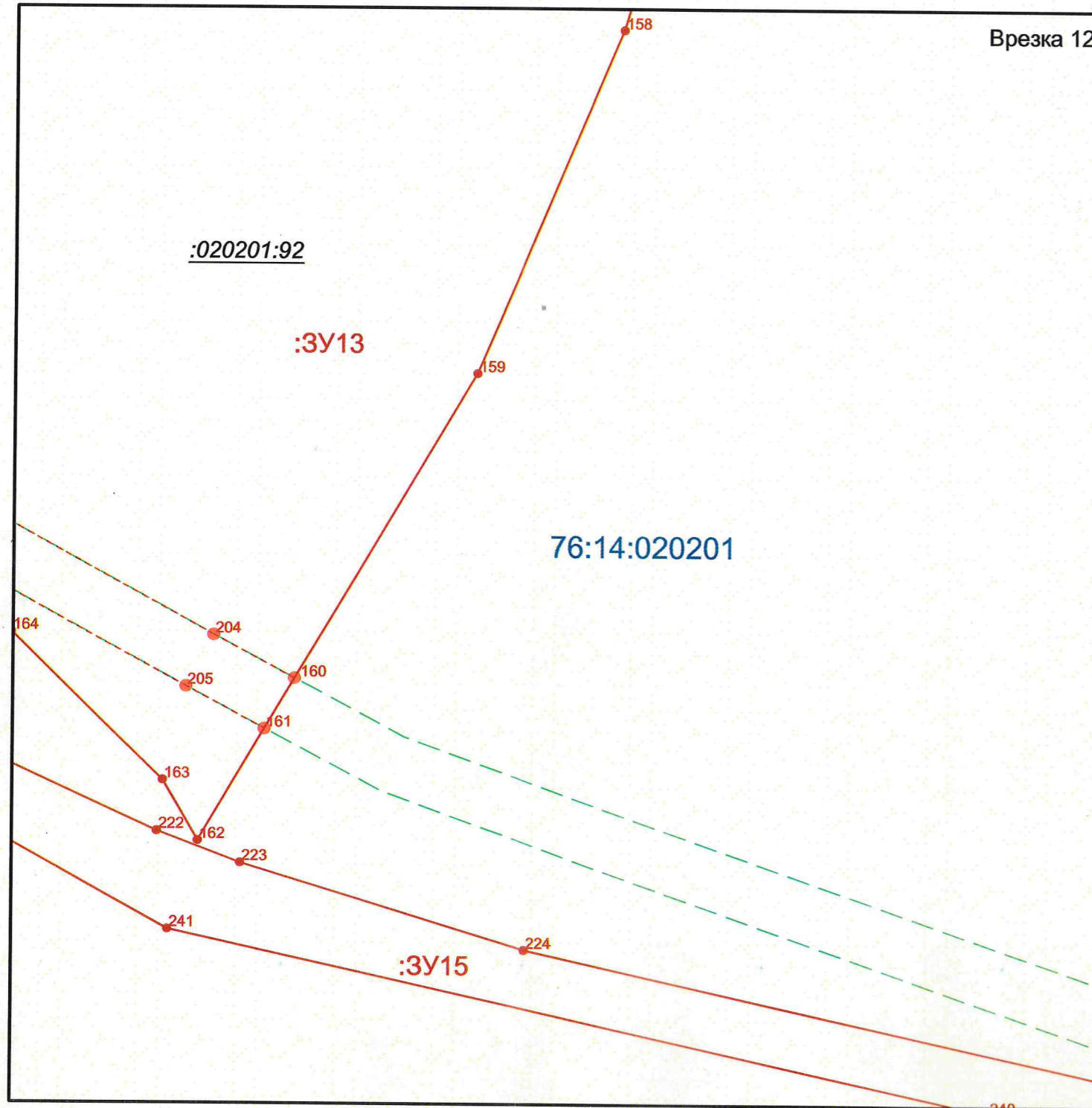
- (red line) — границы образуемых земельных участков;
- (black line) — границы учтенных земельных участков;
- (blue dashed line) — границы кадастровых кварталов;
- (green dashed line) — границы охранной зоны линии электропередач (ЛЭП);
- (orange dashed line) — границы образуемых частей образуемых участков;
- 76:14:030302 - учетный номер кадастрового квартала;
- ³ - характерная точка границы (части) образуемого земельного участка;
- :56 - порядковый номер земельного участка в кадастровом квартале;
- :3У1 - обозначение образуемого земельного участка;
- :3У1(1) - обозначение контура образуемого участка;
- :3У1/чзУ1 - обозначение образуемой части образуемого земельного участка;
- :3У1/чзУ1(1) - обозначение контура образуемой части образуемого земельного участка;
- :000000:339 - обозначение контура исходного земельного участка.

						П-14/2016-ПМТ-ЧМТ			
						Ярославская область, Рыбинский район, Огарковское сельское поселение			
Изм.	Кол.уч	Лист	№Док	Подпись	Дата	Проект межевания территории для размещения объекта транспортной инфраструктуры - автомобильная дорога общего пользования "д. Милюшино - д. Старово - д. Кузнецово"	Стадия	Лист	Листов
Разраб.		Чистяков С.В.					П	11	30
Н.Контр.		Сироткин Р.О.				Чертеж межевания территории (1:2000). Врезка 11			

Чертеж межевания территории (1:2000)



Врезка 12



Условные обозначения:

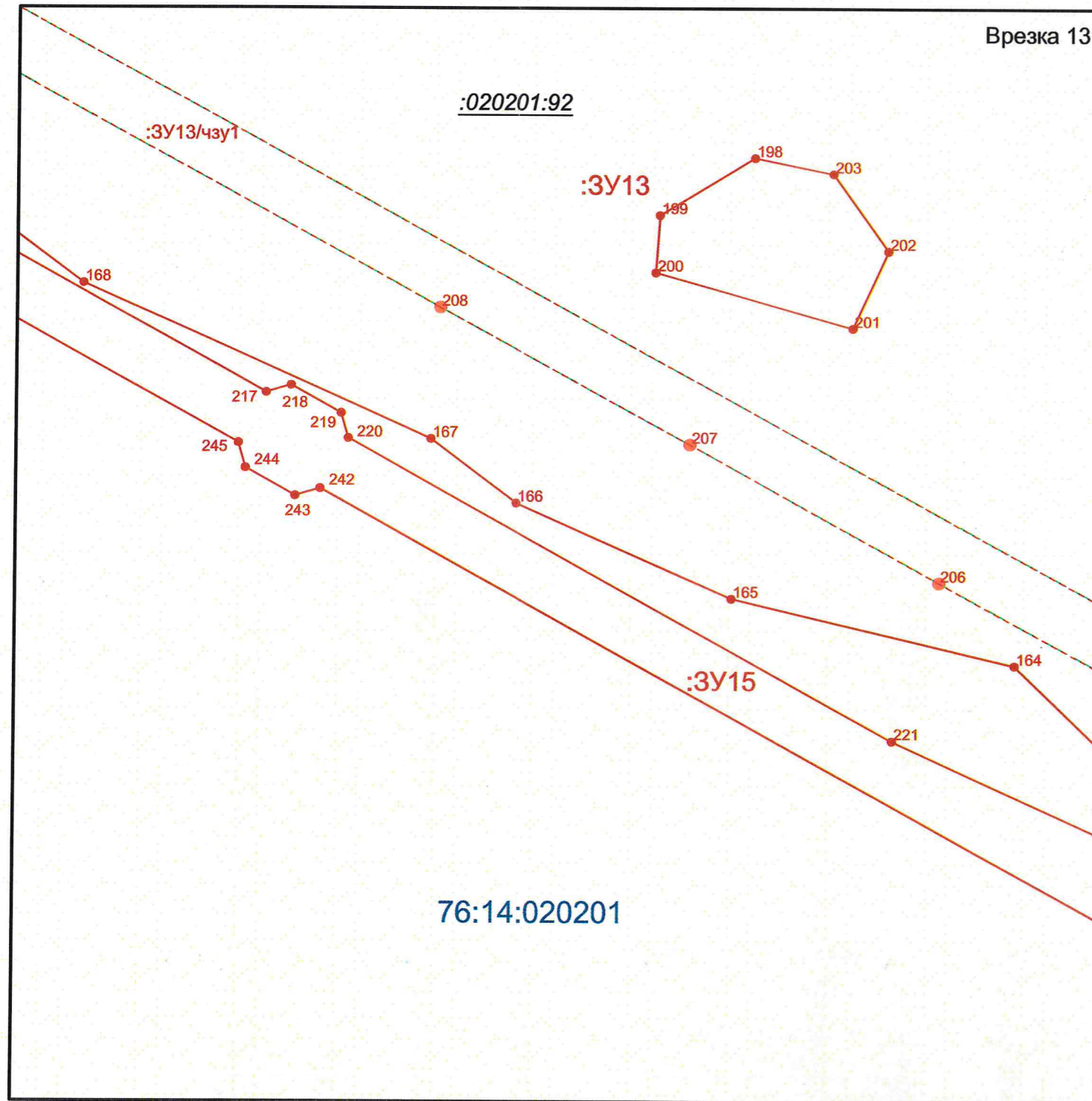
- - границы образуемых земельных участков;
- - границы учтенных земельных участков;
- - - - границы кадастровых кварталов;
- - - - границы охранной зоны линии электропередач (ЛЭП);
- - - - границы образуемых частей образуемых участков;
- 76:14:030302 - учетный номер кадастрового квартала;
- ³ - характерная точка границы (части) образуемого земельного участка;
- :56 - порядковый номер земельного участка в кадастровом квартале;
- :3У1 - обозначение образуемого земельного участка;
- :3У1(1) - обозначение контура образуемого участка;
- :3У1/чзу1 - обозначение образуемой части образуемого земельного участка;
- :3У1/чзу1(1) - обозначение контура образуемой части образуемого земельного участка;
- :000000:339 - обозначение контура исходного земельного участка.

						П-14/2016-ПМТ-ЧМТ			
						Ярославская область, Рыбинский район, Огарковское сельское поселение			
Изм.	Кол.уч.	Лист	№Док	Подпись	Дата	Проект межевания территории для размещения объекта транспортной инфраструктуры - автомобильная дорога общего пользования "д. Милюшино - д. Старово - д. Кузнецово"	Стадия	Лист	Листов
							П	12	30
Н.Контр.		Сироткин Р.О.				Чертеж межевания территории (1:2000). Врезка 12			

Чертеж межевания территории (1:2000)



Врезка 13

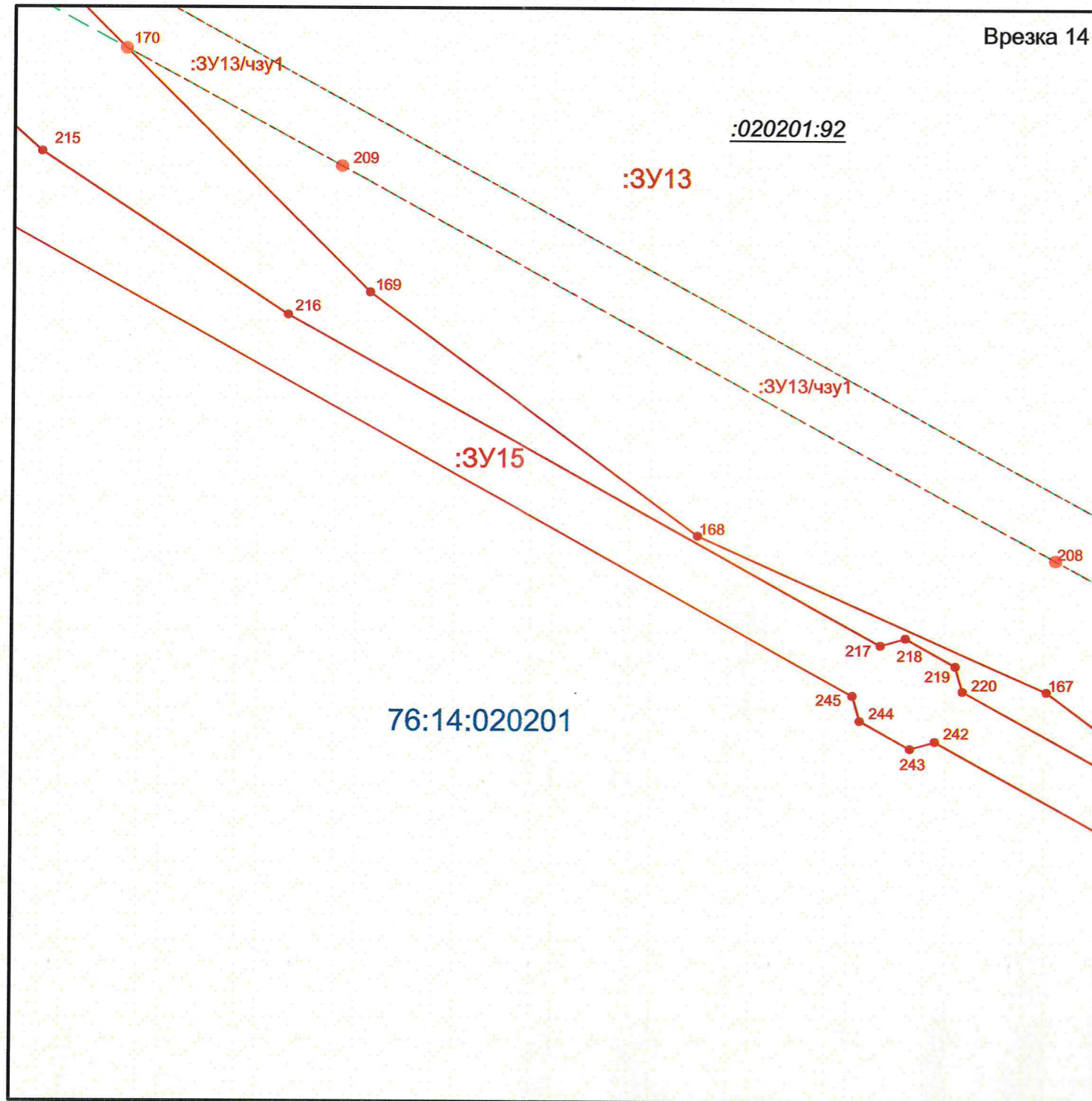


Условные обозначения:

- - границы образуемых земельных участков;
 - - - - границы учтенных земельных участков;
 - - - - границы кадастровых кварталов;
 - - - - границы охранный зоны линии электропередач (ЛЭП);
 - - - - границы образуемых частей образуемых участков;
- 76:14:030302 - учетный номер кадастрового квартала;
- ³ - характерная точка границы (части) образуемого земельного участка;
- :56 - порядковый номер земельного участка в кадастровом квартале;
- :3У1 - обозначение образуемого земельного участка;
- :3У1(1) - обозначение контура образуемого участка;
- :3У1/чзУ1 - обозначение образуемой части образуемого земельного участка;
- :3У1/чзУ1(1) - обозначение контура образуемой части образуемого земельного участка;
- :000000:339 - обозначение контура исходного земельного участка.

						П-14/2016-ПМТ-ЧМТ			
						Ярославская область, Рыбинский район, Огарковское сельское поселение			
Изм.	Кол.уч	Лист	№Док	Подпись	Дата	Проект межевания территории для размещения объекта транспортной инфраструктуры - автомобильная дорога общего пользования "д. Милюшино - д. Старово - д. Кузнецово"	Стадия	Лист	Листов
Разраб.		Чистяков С.В.					П	13	30
Н.Контр.		Сироткин Р.О.				Чертеж межевания территории (1:2000). Врезка 13			

Чертеж межевания территории (1:2000)



Условные обозначения:

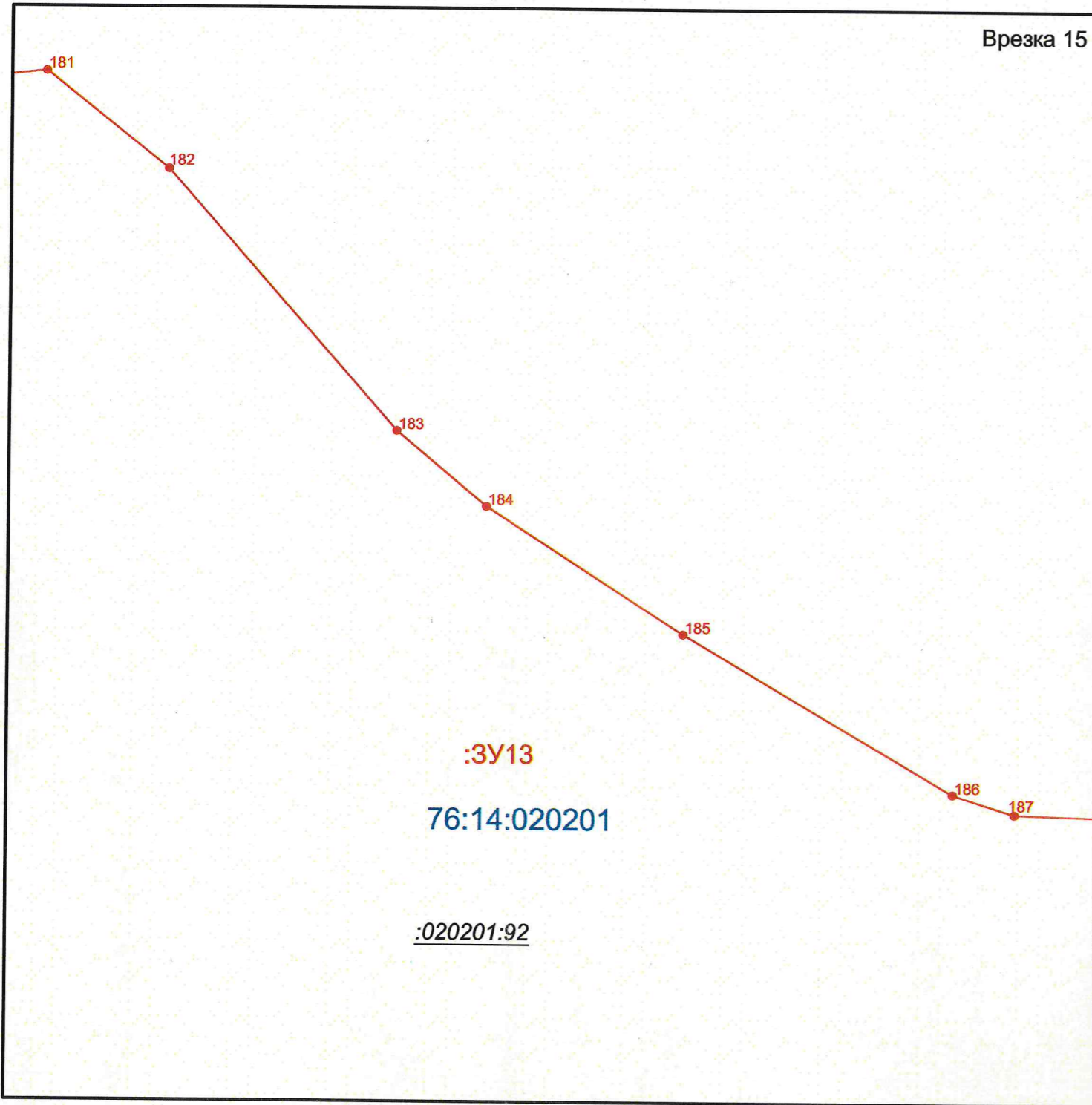
- - границы образуемых земельных участков;
- - границы учтенных земельных участков;
- — - границы кадастровых кварталов;
- - - - границы охранной зоны линии электропередач (ЛЭП);
- - - - - границы образуемых частей образуемых участков;
- 76:14:030302 - учетный номер кадастрового квартала;
- ³ - характерная точка границы (части) образуемого земельного участка;
- :56 - порядковый номер земельного участка в кадастровом квартале;
- :3У1 - обозначение образуемого земельного участка;
- :3У1(1) - обозначение контура образуемого участка;
- :3У1/чзУ1 - обозначение образуемой части образуемого земельного участка;
- :3У1/чзУ1(1) - обозначение контура образуемой части образуемого земельного участка;
- :000000:339 - обозначение контура исходного земельного участка.

						П-14/2016-ПМТ-ЧМТ			
						Ярославская область, Рыбинский район, Огарковское сельское поселение			
Изм.	Кол.уч.	Лист	№Док.	Подпись	Дата	Проект межевания территории для размещения объекта транспортной инфраструктуры - автомобильная дорога общего пользования "д. Милюшино - д. Старово - д. Кузнецово"	Стадия	Лист	Листов
Разраб.		Чистяков С.В.					П	14	30
Н.Контр.		Сироткин Р.О.				Чертеж межевания территории (1:2000). Врезка 14			

Чертеж межевания территории (1:2000)



Врезка 15

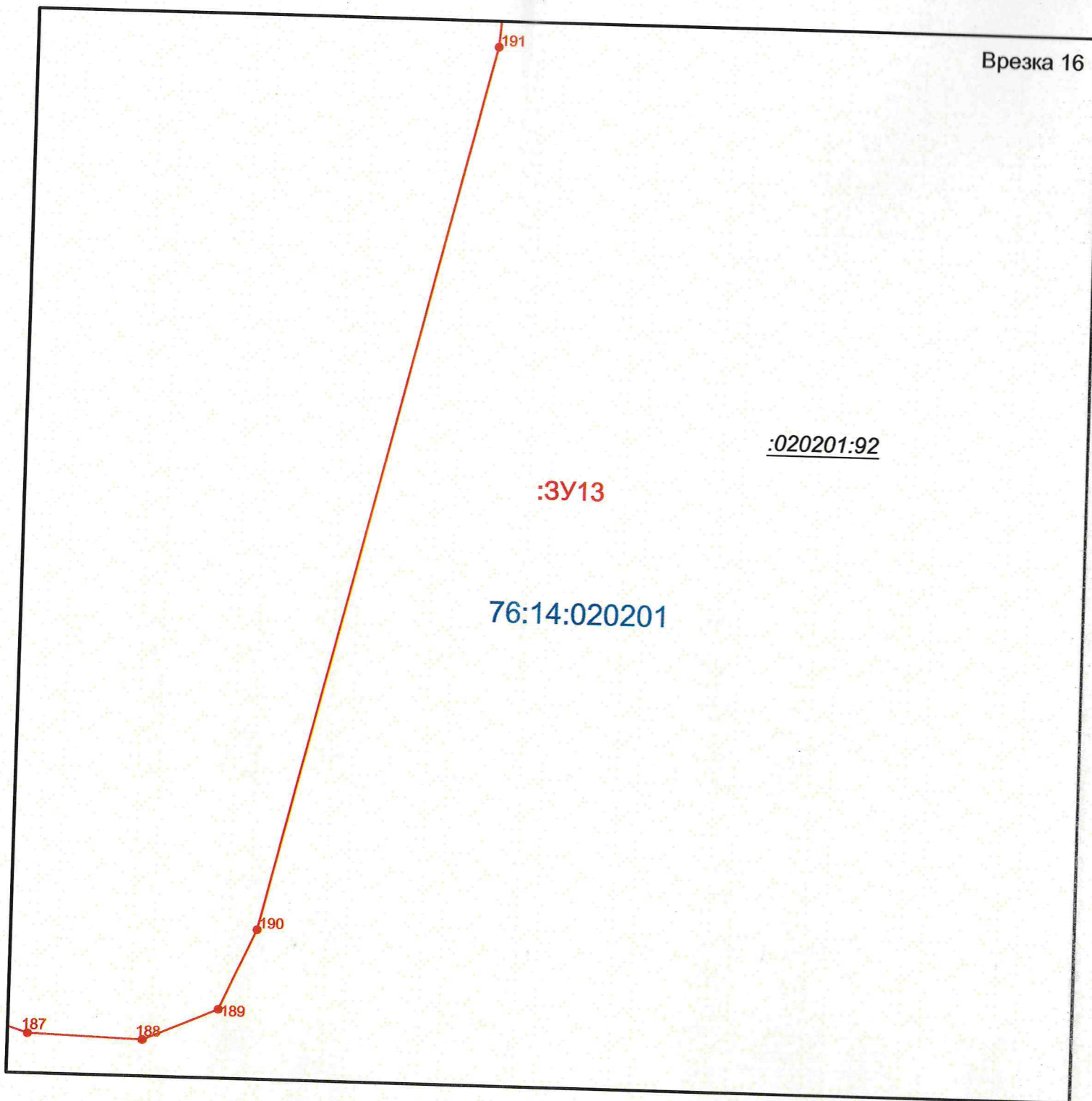


Условные обозначения:

- - границы образуемых земельных участков;
- - границы учтенных земельных участков;
- - - - границы кадастровых кварталов;
- - - - границы охранной зоны линии электропередач (ЛЭП);
- - - - границы образуемых частей образуемых участков;
- 76:14:030302 - учетный номер кадастрового квартала;
- ³ - характерная точка границы (части) образуемого земельного участка;
- :56 - порядковый номер земельного участка в кадастровом квартале;
- :3У1 - обозначение образуемого земельного участка;
- :3У1(1) - обозначение контура образуемого участка;
- :3У1/чзу1 - обозначение образуемой части образуемого земельного участка;
- :3У1/чзу1(1) - обозначение контура образуемой части образуемого земельного участка;
- :000000:339 - обозначение контура исходного земельного участка.

						П-14/2016-ПМТ-ЧМТ			
						Ярославская область, Рыбинский район, Огарковское сельское поселение			
Изм.	Кол.уч	Лист	№Док	Подпись	Дата	Проект межевания территории для размещения объекта транспортной инфраструктуры - автомобильная дорога общего пользования "д. Милюшино - д. Старово - д. Кузнецово"	Стадия	Лист	Листов
Разраб.		Чистяков С.В.					П	15	30
Н.Контр.		Сироткин Р.О.				Чертеж межевания территории (1:2000). Врезка 15			

Чертеж межевания территории (1:2000)



Условные обозначения:

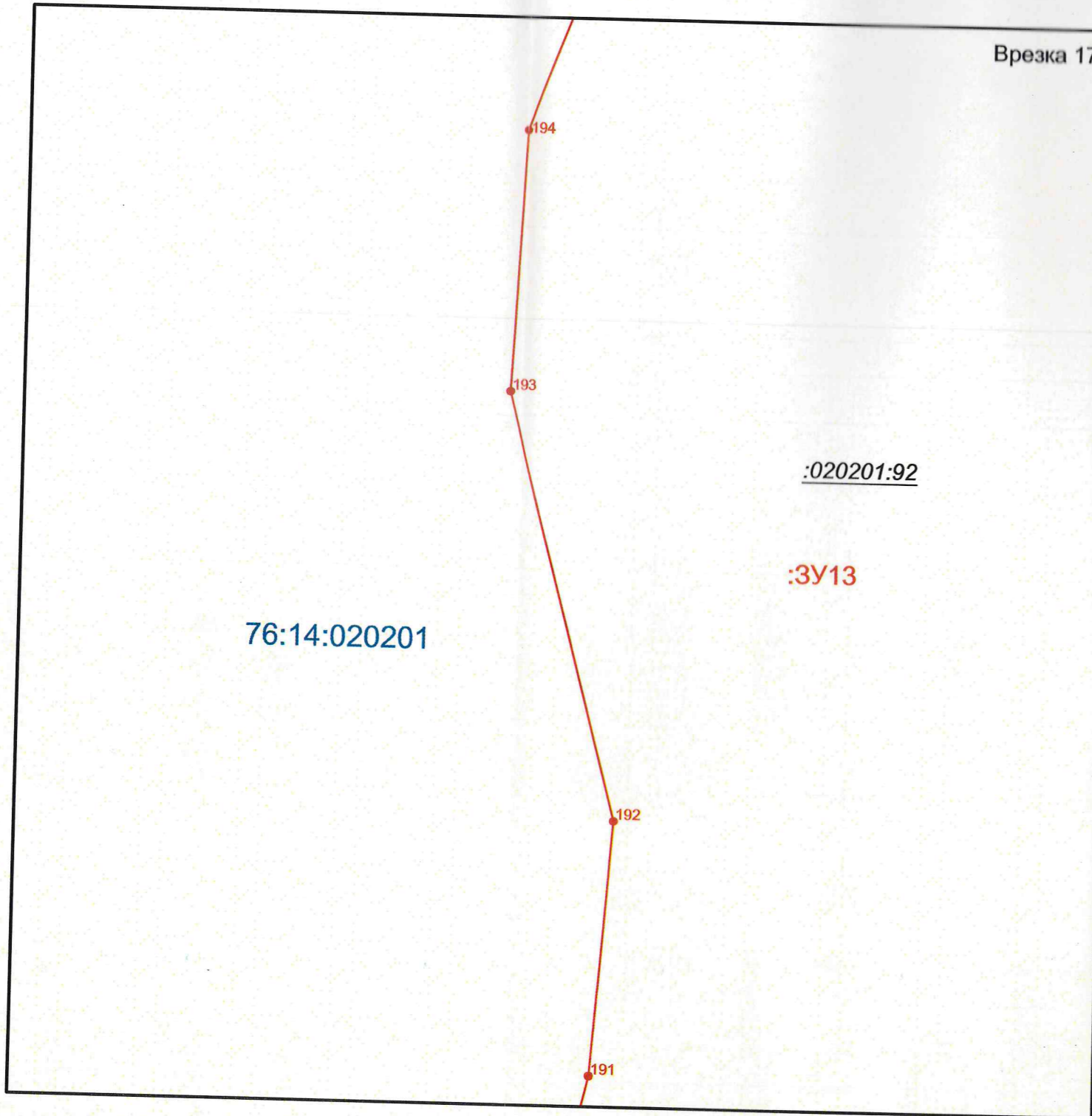
- - границы образуемых земельных участков;
- - границы учтенных земельных участков;
- - - - границы кадастровых кварталов;
- - - - границы охранной зоны линии электропередач (ЛЭП);
- - - - границы образуемых частей образуемых участков;
- 76:14:030302 - учетный номер кадастрового квартала;
- ³ - характерная точка границы (части) образуемого земельного участка;
- :56 - порядковый номер земельного участка в кадастровом квартале;
- :3У1 - обозначение образуемого земельного участка;
- :3У1(1) - обозначение контура образуемого участка;
- :3У1/чзу1 - обозначение образуемой части образуемого земельного участка;
- :3У1/чзу1(1) - обозначение контура образуемой части образуемого земельного участка;
- :000000:339 - обозначение контура исходного земельного участка.

						П-14/2016-ПМТ-ЧМТ			
						Ярославская область, Рыбинский район, Огарковское сельское поселение			
Изм.	Кол.уч.	Лист	№Док	Подпись	Дата	Проект межевания территории для размещения объекта транспортной инфраструктуры - автомобильная дорога общего пользования "д. Милушино - д. Старово - д. Кузнецово"	Стадия	Лист	Листов
Разраб.		Чистяков С.В.					П	16	30
Н.Контр.		Сироткин Р.О.				Чертеж межевания территории (1:2000). Врезка 16			

Чертеж межевания территории (1:2000)



Врезка 17



Условные обозначения:

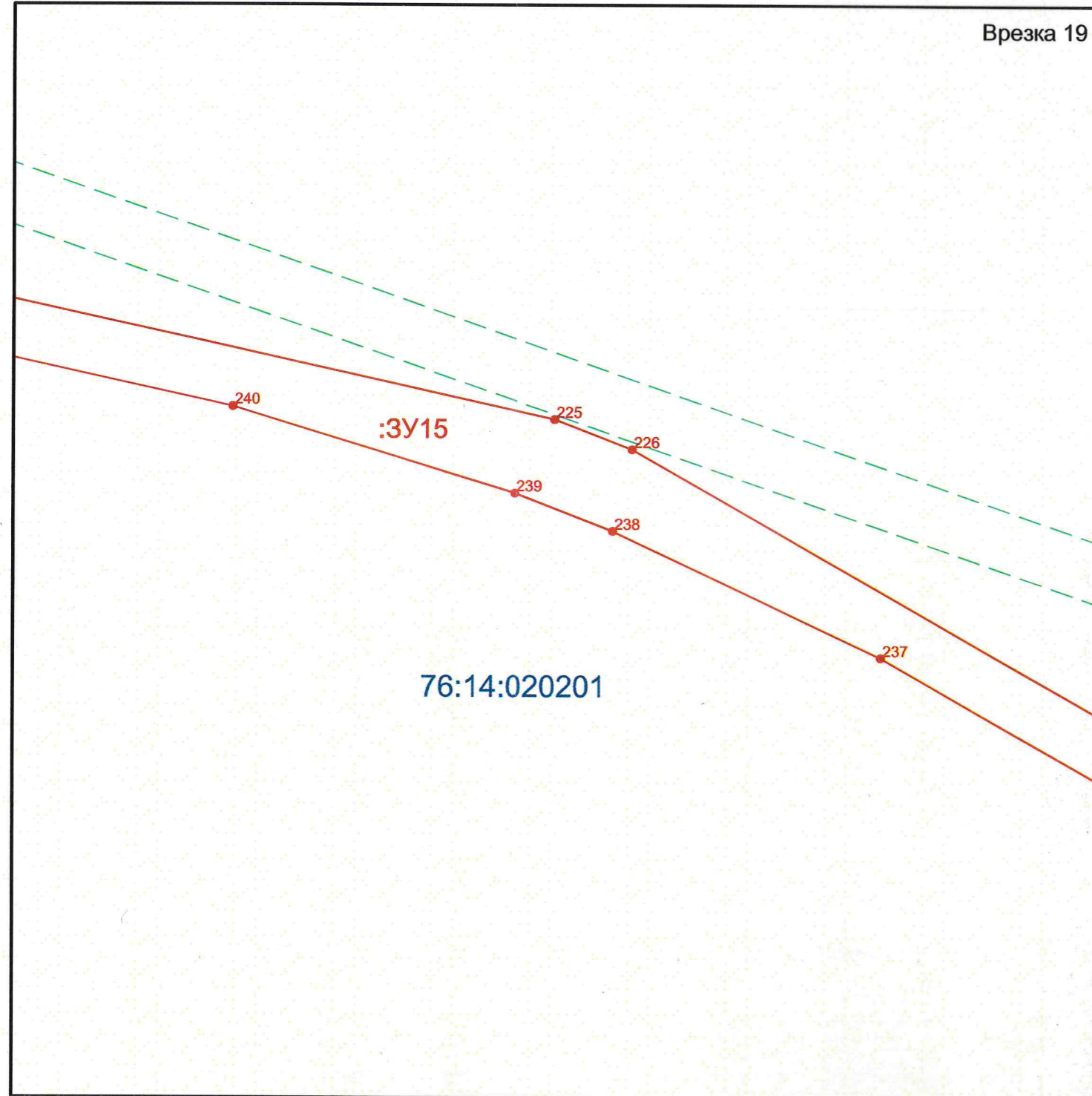
- - границы образуемых земельных участков;
- - границы учтенных земельных участков;
- - - - границы кадастровых кварталов;
- - - - границы охранной зоны линии электропередач (ЛЭП);
- - - - границы образуемых частей образуемых участков;
- 76:14:030302 - учетный номер кадастрового квартала;
- ³ - характерная точка границы (части) образуемого земельного участка;
- :56 - порядковый номер земельного участка в кадастровом квартале;
- :3У1 - обозначение образуемого земельного участка;
- :3У1(1) - обозначение контура образуемого участка;
- :3У1/чзУ1 - обозначение образуемой части образуемого земельного участка;
- :3У1/чзУ1(1) - обозначение контура образуемой части образуемого земельного участка;
- :000000:339 - обозначение контура исходного земельного участка.

						П-14/2016-ПМТ-ЧМТ			
						Ярославская область, Рыбинский район, Огарковское сельское поселение			
Изм.	Кол.уч.	Лист	№Док	Подпись	Дата	Проект межевания территории для размещения объекта транспортной инфраструктуры - автомобильная дорога общего пользования "д. Милюшино - д. Старово - д. Кузнецово"	Стадия	Лист	Листов
Разраб.		Чистяков С.В.					П	17	30
Н.Контр.		Сироткин Р.О.				Чертеж межевания территории (1:2000). Врезка 17			

Чертеж межевания территории (1:2000)



Врезка 19



Условные обозначения:

- - границы образуемых земельных участков;
- - границы учтенных земельных участков;
- - - - границы кадастровых кварталов;
- - - - границы охранной зоны линии электропередач (ЛЭП);
- - - - границы образуемых частей образуемых участков;

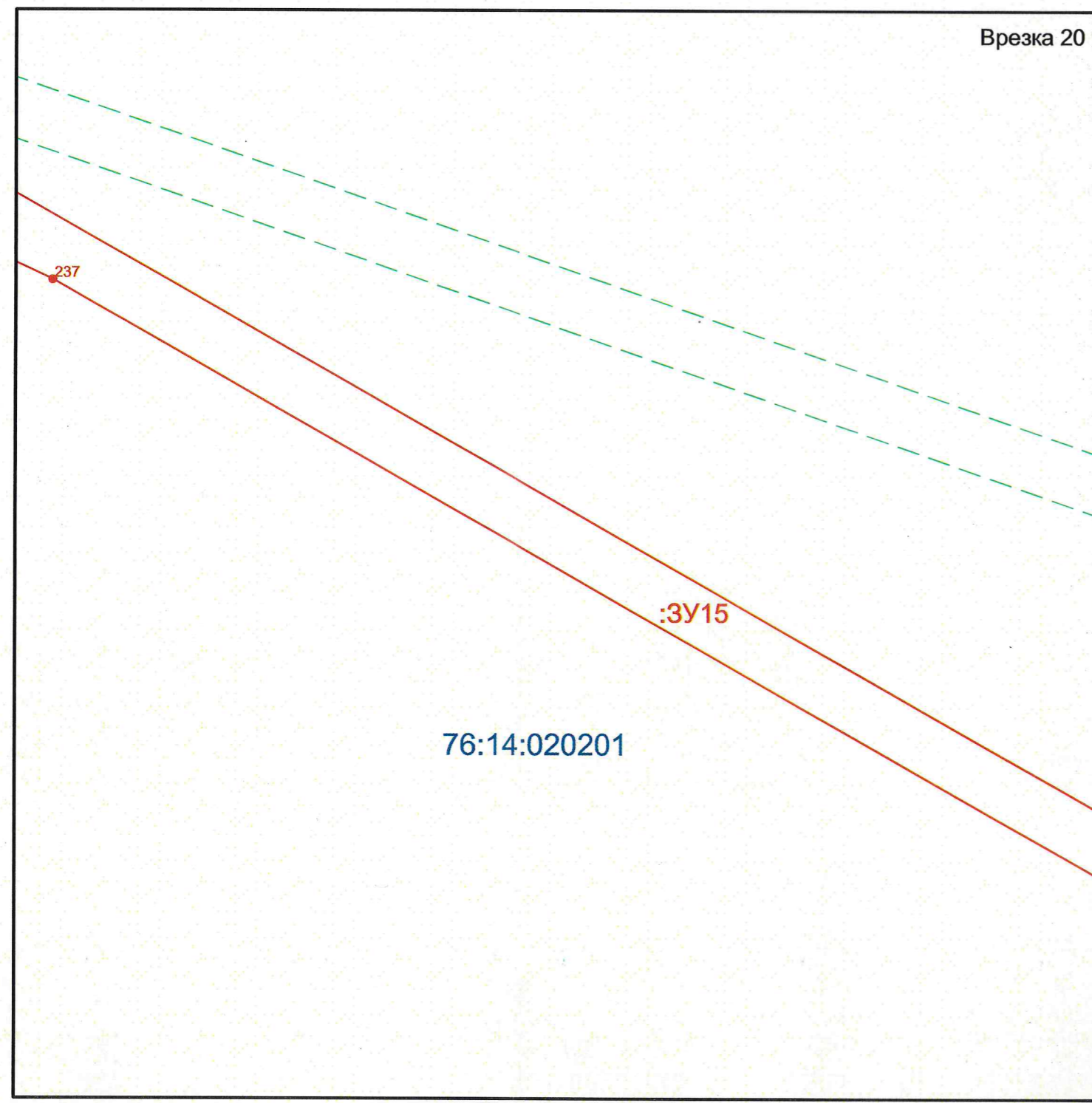
- 76:14:030302 - учетный номер кадастрового квартала;
- ³ - характерная точка границы (части) образуемого земельного участка;
- :56 - порядковый номер земельного участка в кадастровом квартале;
- :3У1 - обозначение образуемого земельного участка;
- :3У1(1) - обозначение контура образуемого участка;
- :3У1/чзу1 - обозначение образуемой части образуемого земельного участка;
- :3У1/чзу1(1) - обозначение контура образуемой части образуемого земельного участка;
- :000000:339 - обозначение контура исходного земельного участка.

						П-14/2016-ПМТ-ЧМТ			
						Ярославская область, Рыбинский район, Огарковское сельское поселение			
Изм.	Кол.уч.	Лист	№Док	Подпись	Дата	Проект межевания территории для размещения объекта транспортной инфраструктуры - автомобильная дорога общего пользования "д. Милюшино - д. Старово - д. Кузнецово"	Стадия	Лист	Листов
Разраб.		Чистяков С.В.		<i>Чистяков</i>			П	19	30
Н.Контр.		Сироткин Р.О.		<i>Сироткин</i>		Чертеж межевания территории (1:2000). Врезка 19			

Чертеж межевания территории (1:2000)



Врезка 20

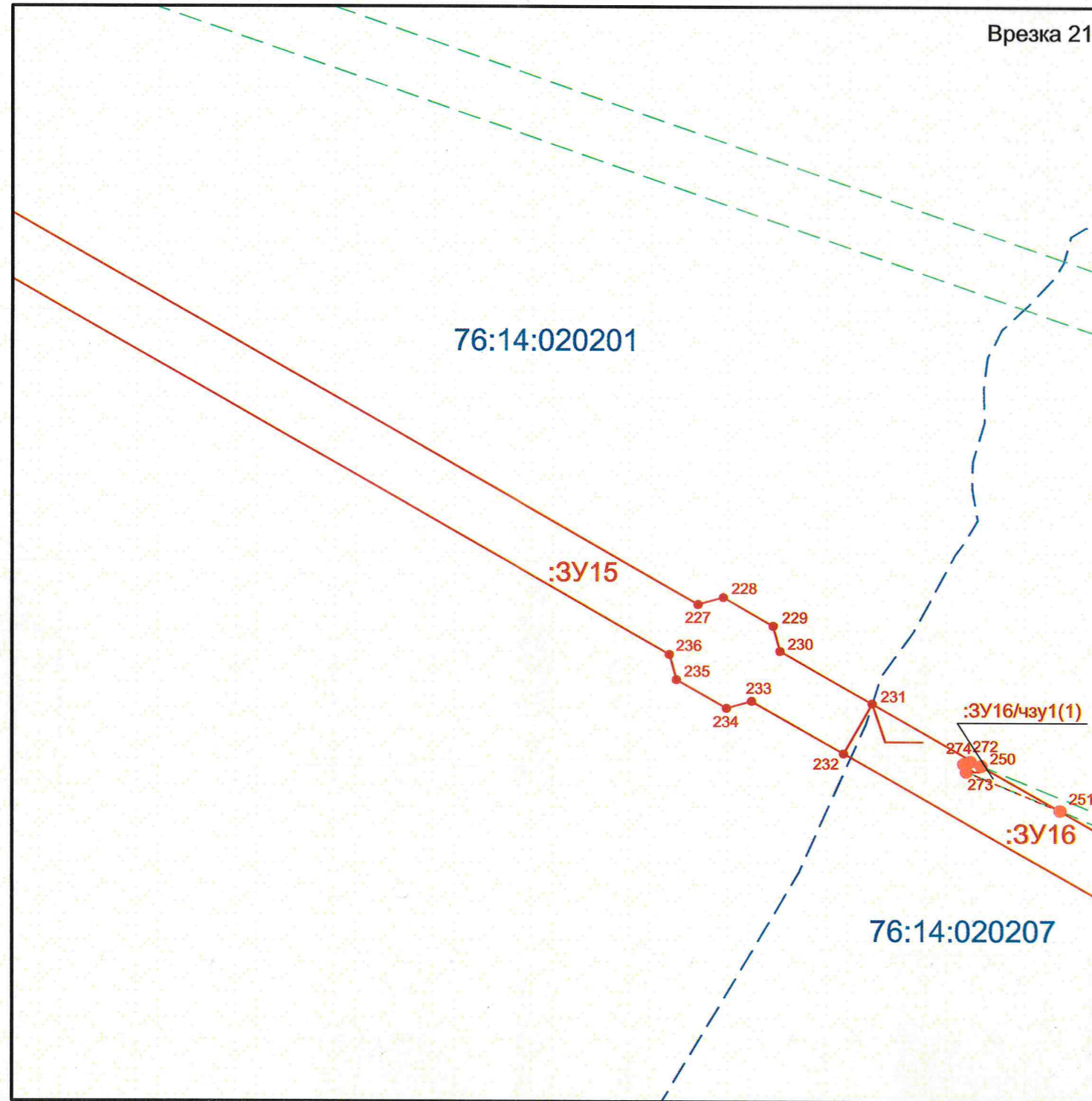


Условные обозначения:

- - границы образуемых земельных участков;
 - - границы учтенных земельных участков;
 - - - - границы кадастровых кварталов;
 - - - - границы охранной зоны линии электропередач (ЛЭП);
 - - - - границы образуемых частей образуемых участков;
- 76:14:030302 - учетный номер кадастрового квартала;
- ³ - характерная точка границы (части) образуемого земельного участка;
 - :56 - порядковый номер земельного участка в кадастровом квартале;
 - :3У1 - обозначение образуемого земельного участка;
 - :3У1(1) - обозначение контура образуемого участка;
 - :3У1/чзу1 - обозначение образуемой части образуемого земельного участка;
 - :3У1/чзу1(1) - обозначение контура образуемой части образуемого земельного участка;
 - :000000:339 - обозначение контура исходного земельного участка.

						П-14/2016-ПМТ-ЧМТ			
						Ярославская область, Рыбинский район, Огарковское сельское поселение			
Изм.	Кол.уч	Лист	№Док	Подпись	Дата	Проект межевания территории для размещения объекта транспортной инфраструктуры - автомобильная дорога общего пользования "д. Милушино - д. Старово - д. Кузнецово"	Стадия	Лист	Листов
Разраб.		Чистяков С.В.					П	20	30
Н.Контр.		Сироткин Р.О.				Чертеж межевания территории (1:2000). Врезка 20			

Чертеж межевания территории (1:2000)



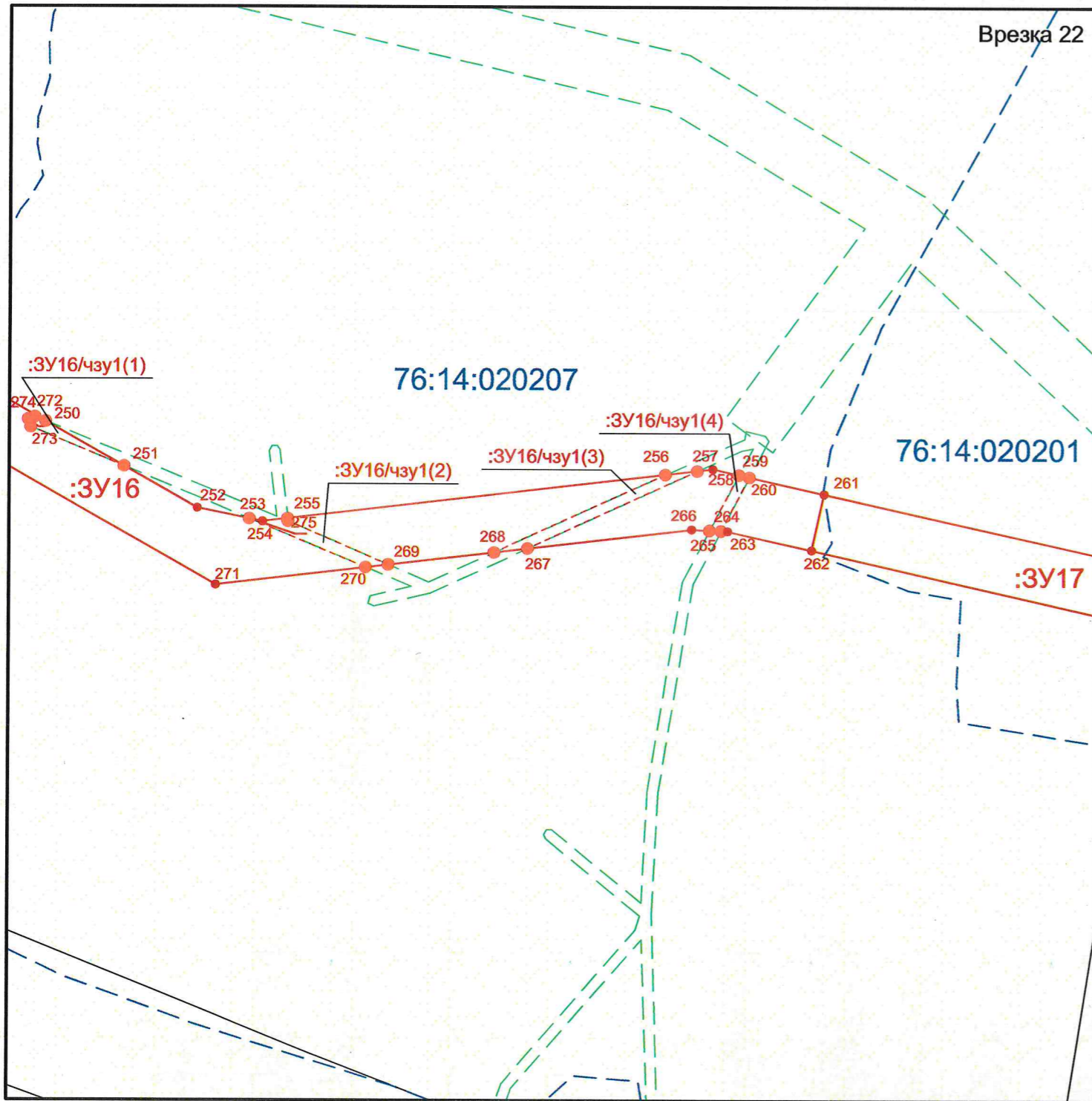
Условные обозначения:

- - границы образуемых земельных участков;
- - границы учтенных земельных участков;
- - - - границы кадастровых кварталов;
- - - - границы охранной зоны линии электропередач (ЛЭП);
- - - - границы образуемых частей образуемых участков;

- 76:14:030302 - учетный номер кадастрового квартала;
- ³ - характерная точка границы (части) образуемого земельного участка;
- :56 - порядковый номер земельного участка в кадастровом квартале;
- :ЗУ1 - обозначение образуемого земельного участка;
- :ЗУ1(1) - обозначение контура образуемого участка;
- :ЗУ1/чзу1 - обозначение образуемой части образуемого земельного участка;
- :ЗУ1/чзу1(1) - обозначение контура образуемой части образуемого земельного участка;
- :000000:339 - обозначение контура исходного земельного участка.

						П-14/2016-ПМТ-ЧМТ			
						Ярославская область, Рыбинский район, Огарковское сельское поселение			
Изм.	Кол.уч	Лист	№Док	Подпись	Дата	Проект межевания территории для размещения объекта транспортной инфраструктуры - автомобильная дорога общего пользования "д. Милушино - д. Старово - д. Кузнецово"	Стадия	Лист	Листов
Разраб.		Чистяков С.В.					П	21	30
Н.Контр.		Сироткин Р.О.				Чертеж межевания территории (1:2000). Врезка 21			

Чертеж межевания территории (1:2000)



Условные обозначения:

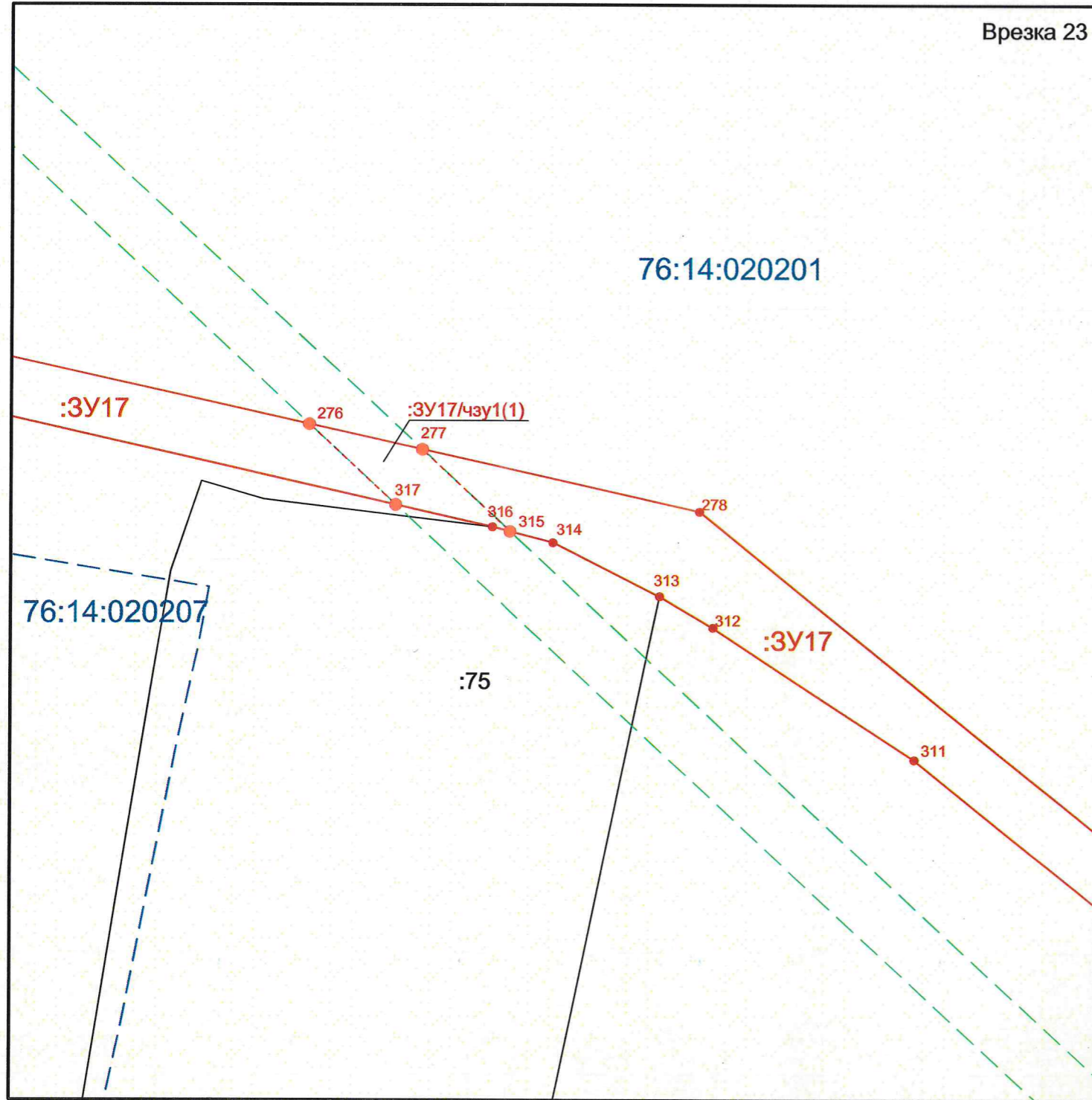
- - границы образуемых земельных участков;
- - границы учтенных земельных участков;
- - - - границы кадастровых кварталов;
- - - - границы охранной зоны линии электропередач (ЛЭП);
- - - - границы образуемых частей образуемых участков;
- 76:14:030302 - учетный номер кадастрового квартала;
- ³ - характерная точка границы (части) образуемого земельного участка;
- :56 - порядковый номер земельного участка в кадастровом квартале;
- :3У1 - обозначение образуемого земельного участка;
- :3У1(1) - обозначение контура образуемого участка;
- :3У1/чзу1 - обозначение образуемой части образуемого земельного участка;
- :3У1/чзу1(1) - обозначение контура образуемой части образуемого земельного участка;
- :000000:339 - обозначение контура исходного земельного участка.

						П-14/2016-ПМТ-ЧМТ			
						Ярославская область, Рыбинский район, Огарковское сельское поселение			
Изм.	Кол.уч	Лист	№Док	Подпись	Дата	Проект межевания территории для размещения объекта транспортной инфраструктуры - автомобильная дорога общего пользования "д. Милюшино - д. Старово - д. Кузнецово"	Стадия	Лист	Листов
Разраб.		Чистяков С.В.					П	22	30
Н.Контр.		Сироткин Р.О.				Чертеж межевания территории (1:2000). Врезка 22			

Чертеж межевания территории (1:2000)



Врезка 23



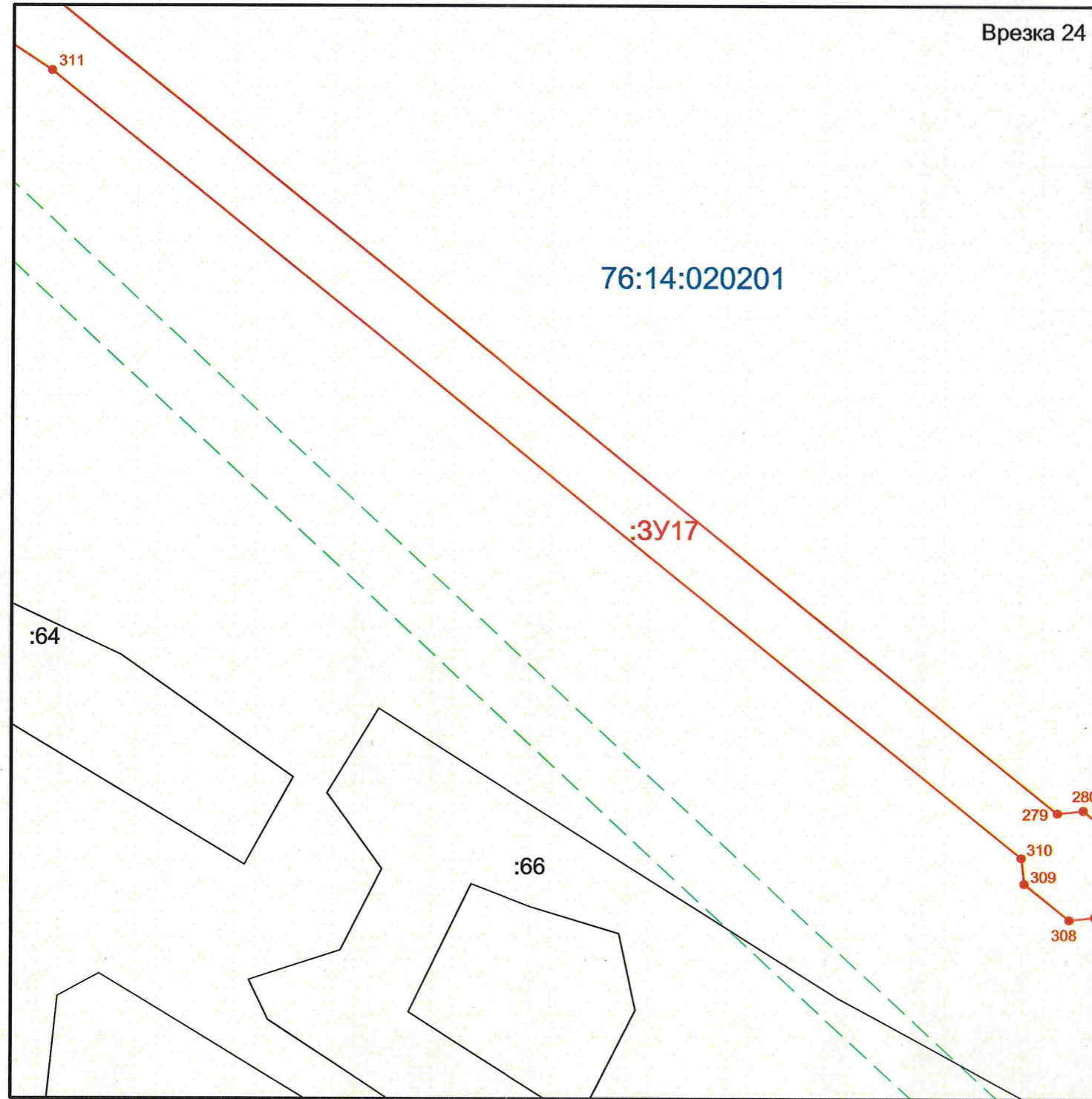
Условные обозначения:

- - границы образуемых земельных участков;
- - границы учтенных земельных участков;
- - - - границы кадастровых кварталов;
- - - - границы охранной зоны линии электропередач (ЛЭП);
- - - - границы образуемых частей образуемых участков;

- 76:14:030302 - учетный номер кадастрового квартала;
- ³ - характерная точка границы (части) образуемого земельного участка;
- :56 - порядковый номер земельного участка в кадастровом квартале;
- :3У1 - обозначение образуемого земельного участка;
- :3У1(1) - обозначение контура образуемого участка;
- :3У1/чзУ1 - обозначение образуемой части образуемого земельного участка;
- :3У1/чзУ1(1) - обозначение контура образуемой части образуемого земельного участка;
- :000000:339 - обозначение контура исходного земельного участка.

						П-14/2016-ПМТ-ЧМТ			
						Ярославская область, Рыбинский район, Огарковское сельское поселение			
Изм.	Кол.уч	Лист	№Док	Подпись	Дата	Проект межевания территории для размещения объекта транспортной инфраструктуры - автомобильная дорога общего пользования "д. Милюшино - д. Старово - д. Кузнецово"	Стадия	Лист	Листов
Разраб.		Чистяков С.В.					П	23	30
Н.Контр.		Сироткин Р.О.				Чертеж межевания территории (1:2000). Врезка 23			

Чертеж межевания территории (1:2000)



Условные обозначения:

- - границы образуемых земельных участков;
- - границы учтенных земельных участков;
- - - - границы кадастровых кварталов;
- - - - границы охранной зоны линии электропередач (ЛЭП);
- - - - границы образуемых частей образуемых участков;

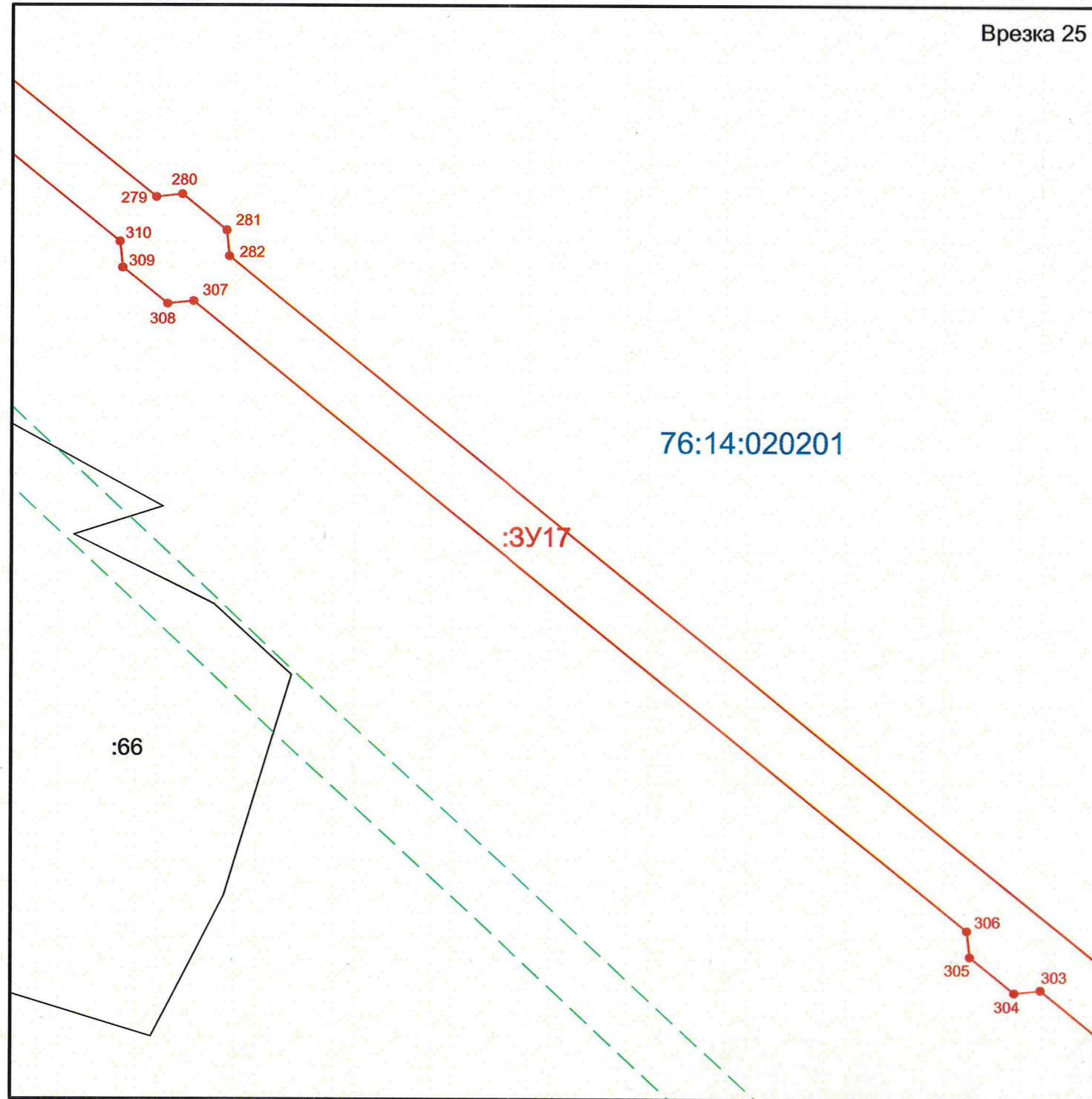
- 76:14:030302 - учетный номер кадастрового квартала;
- ³ - характерная точка границы (части) образуемого земельного участка;
- :56 - порядковый номер земельного участка в кадастровом квартале;
- :ЗУ1 - обозначение образуемого земельного участка;
- :ЗУ1(1) - обозначение контура образуемого участка;
- :ЗУ1/чзу1 - обозначение образуемой части образуемого земельного участка;
- :ЗУ1/чзу1(1) - обозначение контура образуемой части образуемого земельного участка;
- :000000:339 - обозначение контура исходного земельного участка.

						П-14/2016-ПМТ-ЧМТ			
						Ярославская область, Рыбинский район, Огарковское сельское поселение			
Изм.	Кол.уч	Лист	№Док	Подпись	Дата	Проект межевания территории для размещения объекта транспортной инфраструктуры - автомобильная дорога общего пользования "д. Милюшино - д. Старово - д. Кузнецово"	Стадия	Лист	Листов
Разраб.		Чистяков С.В.					П	25	30
Н.Контр.		Сироткин Р.О.				Чертеж межевания территории (1:2000). Врезка 24			

Чертеж межевания территории (1:2000)



Врезка 25



Условные обозначения:

- - границы образуемых земельных участков;
- - границы учтенных земельных участков;
- - - - границы кадастровых кварталов;
- - - - границы охранной зоны линии электропередач (ЛЭП);
- - - - границы образуемых частей образуемых участков;

76:14:030302 - учетный номер кадастрового квартала;

•³ - характерная точка границы (части) образуемого земельного участка;

:56 - порядковый номер земельного участка в кадастровом квартале;

:3У1 - обозначение образуемого земельного участка;

:3У1(1) - обозначение контура образуемого участка;

:3У1/чзУ1 - обозначение образуемой части образуемого земельного участка;

:3У1/чзУ1(1) - обозначение контура образуемой части образуемого земельного участка;

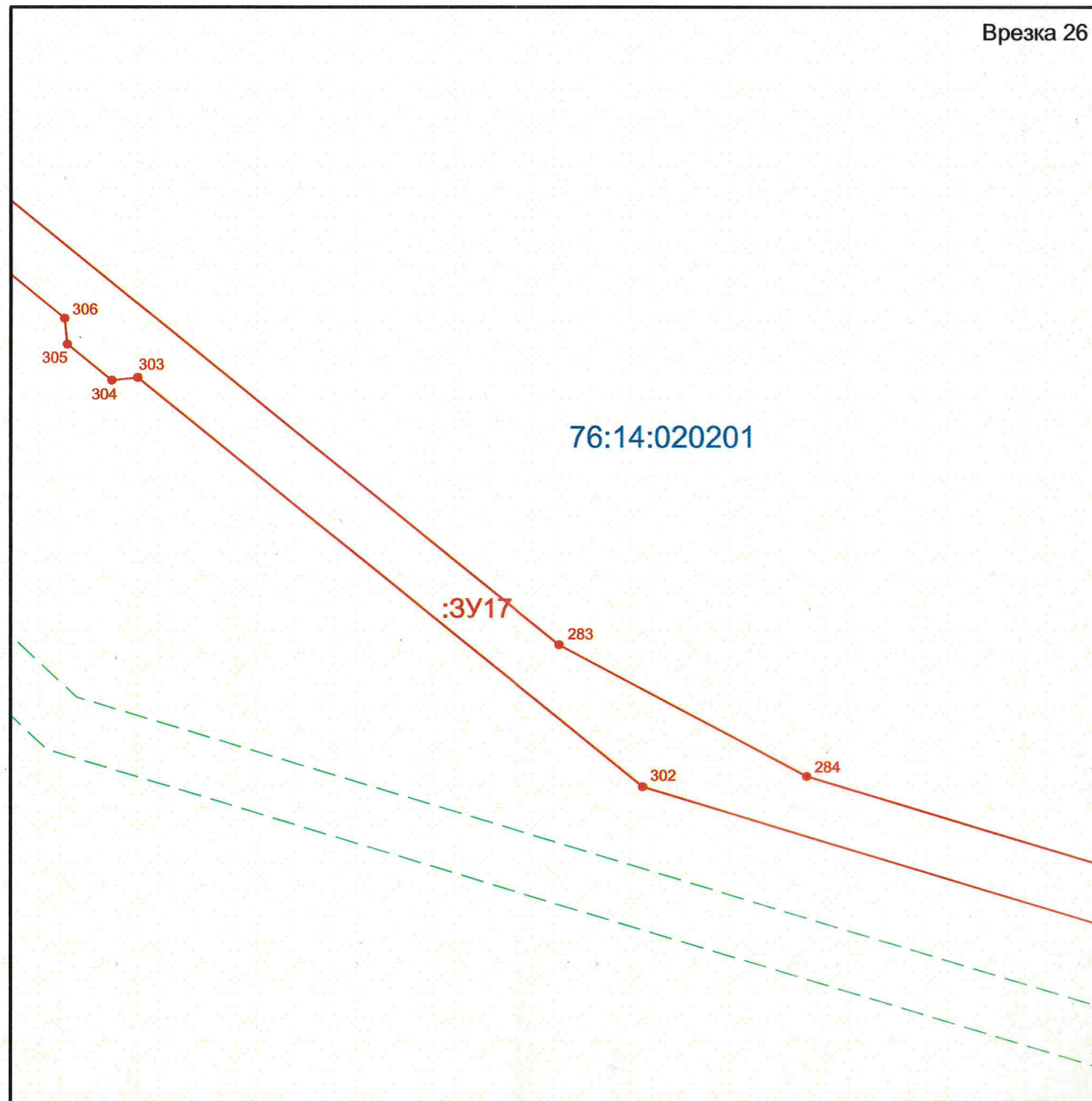
:000000:339 - обозначение контура исходного земельного участка.

						П-14/2016-ПМТ-ЧМТ			
						Ярославская область, Рыбинский район, Огарковское сельское поселение			
Изм.	Кол.уч	Лист	№Док	Подпись	Дата	Проект межевания территории для размещения объекта транспортной инфраструктуры - автомобильная дорога общего пользования "д. Милюшино - д. Старово - д. Кузнецово"	Стадия	Лист	Листов
Разраб.		Чистяков С.В.					П	26	30
Н.Контр.		Сироткин Р.О.				Чертеж межевания территории (1:2000). Врезка 25			

Чертеж межевания территории (1:2000)



Врезка 26



Условные обозначения:

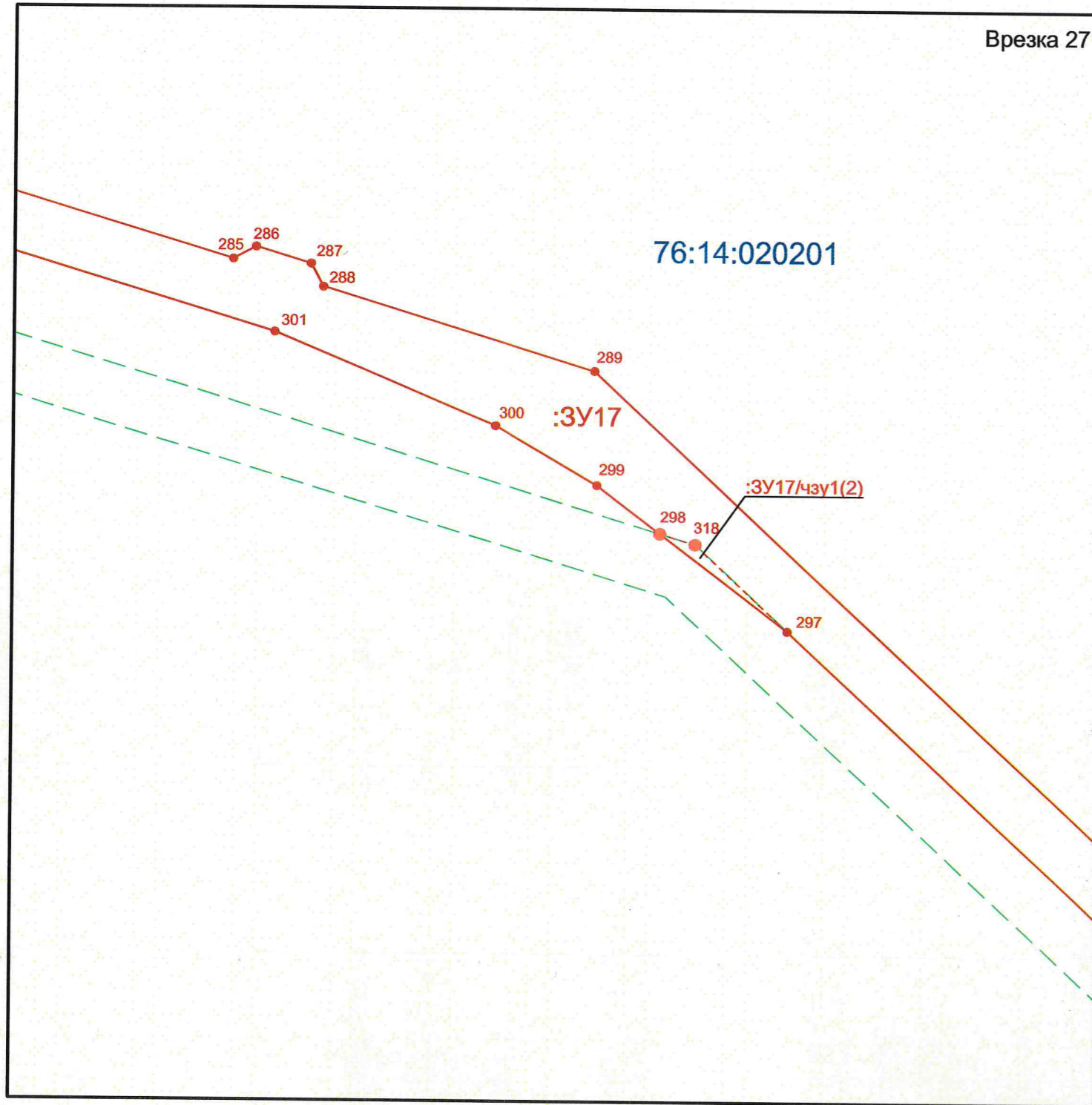
- - границы образуемых земельных участков;
- - границы учтенных земельных участков;
- - - - границы кадастровых кварталов;
- - - - границы охранной зоны линии электропередач (ЛЭП);
- - - - границы образуемых частей образуемых участков;
- 76:14:030302 - учетный номер кадастрового квартала;
- ³ - характерная точка границы (части) образуемого земельного участка;
- :56 - порядковый номер земельного участка в кадастровом квартале;
- :ЗУ1 - обозначение образуемого земельного участка;
- :ЗУ1(1) - обозначение контура образуемого участка;
- :ЗУ1/чзу1 - обозначение образуемой части образуемого земельного участка;
- :ЗУ1/чзу1(1) - обозначение контура образуемой части образуемого земельного участка;
- :000000:339 - обозначение контура исходного земельного участка.

						П-14/2016-ПМТ-ЧМТ			
						Ярославская область, Рыбинский район, Огарковское сельское поселение			
Изм.	Кол.уч.	Лист	№Док	Подпись	Дата	Проект межевания территории для размещения объекта транспортной инфраструктуры - автомобильная дорога общего пользования "д. Милюшино - д. Старово - д. Кузнецово"	Стадия	Лист	Листов
Разраб.		Чистяков С.В.					П	27	30
Н.Контр.		Сироткин Р.О.				Чертеж межевания территории (1:2000). Врезка 26			

Чертеж межевания территории (1:2000)



Врезка 27



Условные обозначения:

- - границы образуемых земельных участков;
- - границы учтенных земельных участков;
- - - - границы кадастровых кварталов;
- - - - границы охранной зоны линии электропередач (ЛЭП);
- - - - границы образуемых частей образуемых участков;

76:14:030302 - учетный номер кадастрового квартала;

•³ - характерная точка границы (части) образуемого земельного участка;

:56 - порядковый номер земельного участка в кадастровом квартале;

:ЗУ1 - обозначение образуемого земельного участка;

:ЗУ1(1) - обозначение контура образуемого участка;

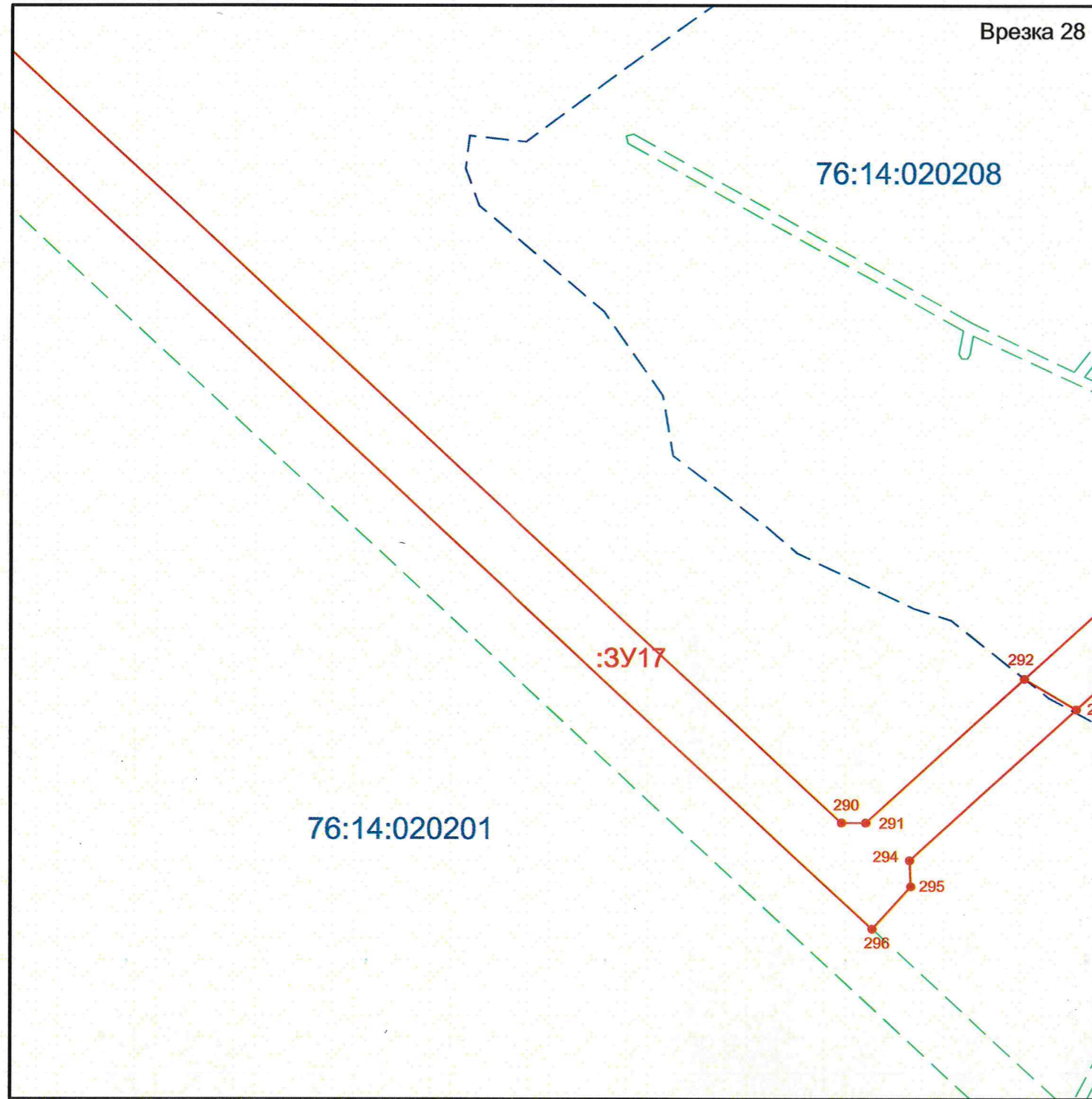
:ЗУ1/чзу1 - обозначение образуемой части образуемого земельного участка;

:ЗУ1/чзу1(1) - обозначение контура образуемой части образуемого земельного участка;

:000000:339 - обозначение контура исходного земельного участка.

						П-14/2016-ПМТ-ЧМТ			
						Ярославская область, Рыбинский район, Огарковское сельское поселение			
Изм.	Кол.уч	Лист	№Док	Подпись	Дата	Проект межевания территории для размещения объекта транспортной инфраструктуры - автомобильная дорога общего пользования "д. Милюшино - д. Старово - д. Кузнецово"	Стадия	Лист	Листов
Разраб.		Чистяков С.В.					П	28	30
Н.Контр.		Сироткин Р.О.				Чертеж межевания территории (1:2000). Врезка 27			

Чертеж межевания территории (1:2000)



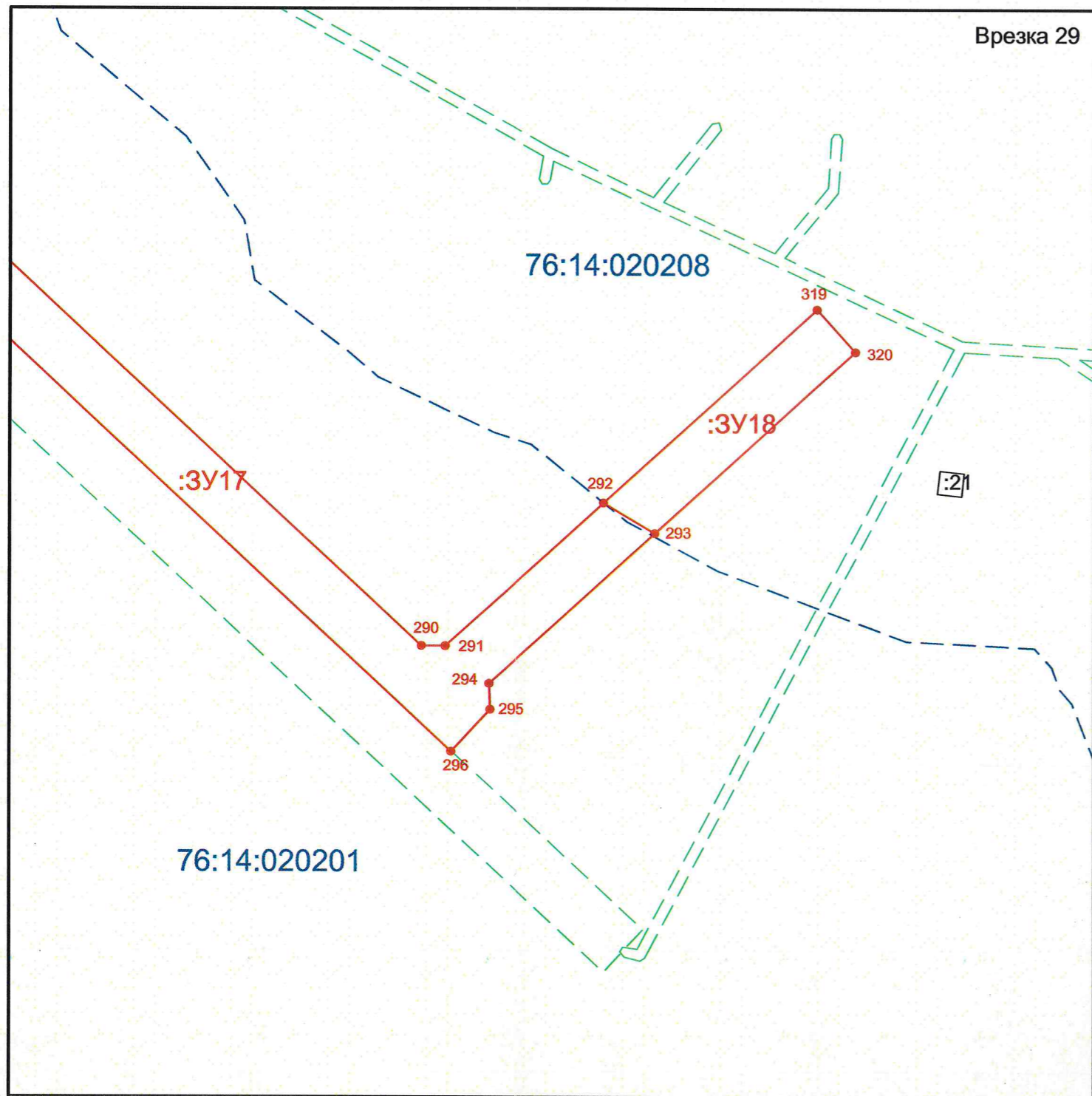
Условные обозначения:

- - границы образуемых земельных участков;
- - границы учтенных земельных участков;
- - - - границы кадастровых кварталов;
- - - - границы охранной зоны линии электропередач (ЛЭП);
- - - - границы образуемых частей образуемых участков;

- 76:14:030302 - учетный номер кадастрового квартала;
- ³ - характерная точка границы (части) образуемого земельного участка;
- :56 - порядковый номер земельного участка в кадастровом квартале;
- :ЗУ1 - обозначение образуемого земельного участка;
- :ЗУ1(1) - обозначение контура образуемого участка;
- :ЗУ1/чзу1 - обозначение образуемой части образуемого земельного участка;
- :ЗУ1/чзу1(1) - обозначение контура образуемой части образуемого земельного участка;
- :000000:339 - обозначение контура исходного земельного участка.

						П-14/2016-ПМТ-ЧМТ			
						Ярославская область, Рыбинский район, Огарковское сельское поселение			
Изм.	Кол.уч	Лист	№Док	Подпись	Дата	Проект межевания территории для размещения объекта транспортной инфраструктуры - автомобильная дорога общего пользования "д. Милюшино - д. Старово - д. Кузнецово"	Стадия	Лист	Листов
Разраб.		Чистяков С.В.					П	29	30
Н.Контр.		Сироткин Р.О.				Чертеж межевания территории (1:2000). Врезка 28			

Чертеж межевания территории (1:2000)



Врезка 29

Условные обозначения:

- - границы образуемых земельных участков;
 - - границы учтенных земельных участков;
 - - - границы кадастровых кварталов;
 - - - границы охранной зоны линии электропередач (ЛЭП);
 - - - границы образуемых частей образуемых участков;
- 76:14:030302 - учетный номер кадастрового квартала;
- ³ - характерная точка границы (части) образуемого земельного участка;
 - :56 - порядковый номер земельного участка в кадастровом квартале;
 - :ЗУ1 - обозначение образуемого земельного участка;
 - :ЗУ1(1) - обозначение контура образуемого участка;
 - :ЗУ1/чзу1 - обозначение образуемой части образуемого земельного участка;
 - :ЗУ1/чзу1(1) - обозначение контура образуемой части образуемого земельного участка;
 - :000000:339 - обозначение контура исходного земельного участка.

						П-14/2016-ПМТ-ЧМТ			
						Ярославская область, Рыбинский район, Огарковское сельское поселение			
Изм.	Кол.уч.	Лист	№Док	Подпись	Дата	Проект межевания территории для размещения объекта транспортной инфраструктуры - автомобильная дорога общего пользования "д. Милюшино - д. Старово - д. Кузнецово"	Стадия	Лист	Листов
Разраб.		Чистяков С.В.					П	30	30
Н.Контр.		Сироткин Р.О.				Чертеж межевания территории (1:2000). Врезка 29			

Ведомость участков, планируемых к изъятию для размещения объекта транспортной инфраструктуры – автомобильная дорога

№ п/п	Обозначение земельного участка	Площадь (P), м ²	Категория земель*	Вид разрешенного использования	Источник образования
1	2	3	4	5	6
1	:3У2	226	Н	Для размещения объектов розничной торговли	:020110:222
2	:3У6	1687	СХ	Для сельскохозяйственного производства	:020201:94
3	:3У8	3670	СХ	Для сельскохозяйственного производства	:020201:90
4	:3У9	178	СХ	Для сельскохозяйственного производства	:020201:94
5	:3У11	5779	СХ	Для сельскохозяйственного производства	:020201:91
6	:3У14	120	СХ	Для сельскохозяйственного производства	:020201:92

							П-14/2016-ПМТ-ЧМТ				Лист
Изм.	Кол.уч.	Лист	№ док.	Подпись	Дата						